

КОПІЯ

ГОЛОСІВСЬКА РАЙОННА В МІСТІ КИЄВІ  
ДЕРЖАВНА АДМІНІСТРАЦІЯ

РОЗПОРЯДЖЕННЯ

01.04.2021

№ 157

Про затвердження схем прибиральних  
площ внутрішньоквартальних проїздів

Відповідно до Закону України «Про місцеве самоврядування в Україні», «Про місцеві державні адміністрації», Правил благоустрою міста Києва, затверджених рішенням Київської міської ради від 25.12.2008 № 1051/1051, розпорядження виконавчого органу Київської міської ради (Київської міської адміністрації) від 31.01.2011 № 121 «Про реалізацію районними в місті Києві державними адміністраціями окремих повноважень» (із змінами і доповненнями), розпорядження Голоосівської районної в місті Києві державної адміністрації від 24.07.2020 № 349 «Про закріплення внутрішньоквартальних проїздів» та з метою покращення санітарного стану внутрішньоквартальних проїздів:

1. Затвердити схеми прибиральних площ внутрішньоквартальних проїздів, що додаються.
2. Комунальному підприємству «Керуюча компанія з обслуговування житлового фонду Голоосівського району м. Києва» з 01.04.2021 року забезпечити належне утримання внутрішньоквартальних проїздів згідно схем прибиральних площ, зазначених в п.1 цього розпорядження.
3. Контроль за виконанням цього розпорядження покласти на першого заступника Голови Коомісії О.

Голова

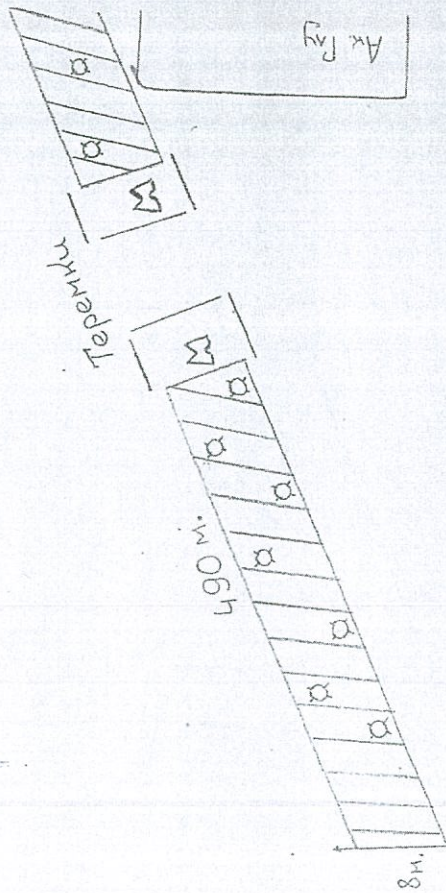
Сергій САДОВОЙ



Умовні позначення	Площа м <sup>2</sup>
//////////	Площа, що підлягає прибиранню (асфальтне покриття) 1862 м <sup>2</sup>
⊗	Лісок оглядового колодязю 9 шт.
⊙	Решітка зливоприймача

Виконувач обов'язків начальника  
Управління житлово-комунального господарства

Марина МИХНІЦЬКА



Затверджено

Розпорядженням Голоосівської районної  
державної адміністрації  
№ 101/04.2021 №157

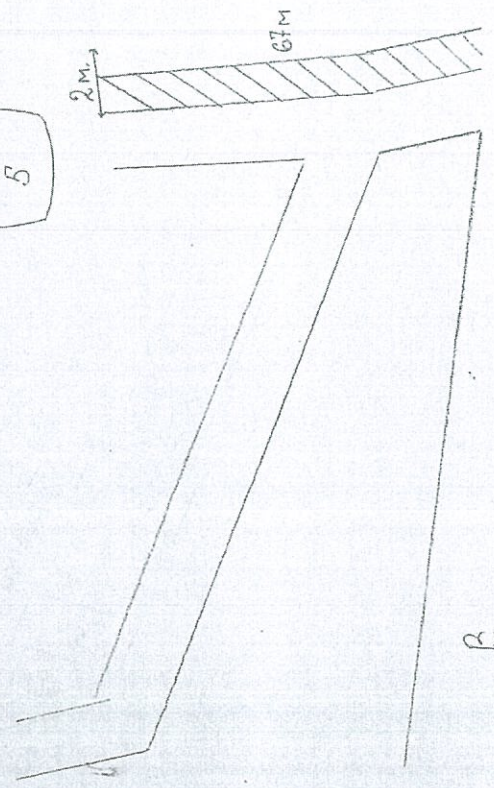
прибиральних площ внутрішньоквартальних проїздів  
пр. Академіка Глушкова, 25-59 (центральный тротуар  
Площа Г.Григоренка)





прибравати їх площі по вул. Заболотного 1-5 (місцевий проїзд)

Ак. Заболотного 5



Умовні позначення	Площа м <sup>2</sup>
//////	Площа, що підлягає прибраванню (асфальтне покриття) 134 м <sup>2</sup> / 1
⊗	Лісок оглядового колодязю -
Ⓟ	Решітка зливоприймача -

Виконувач обов'язків начальника  
Управління житлово-комунального господарства

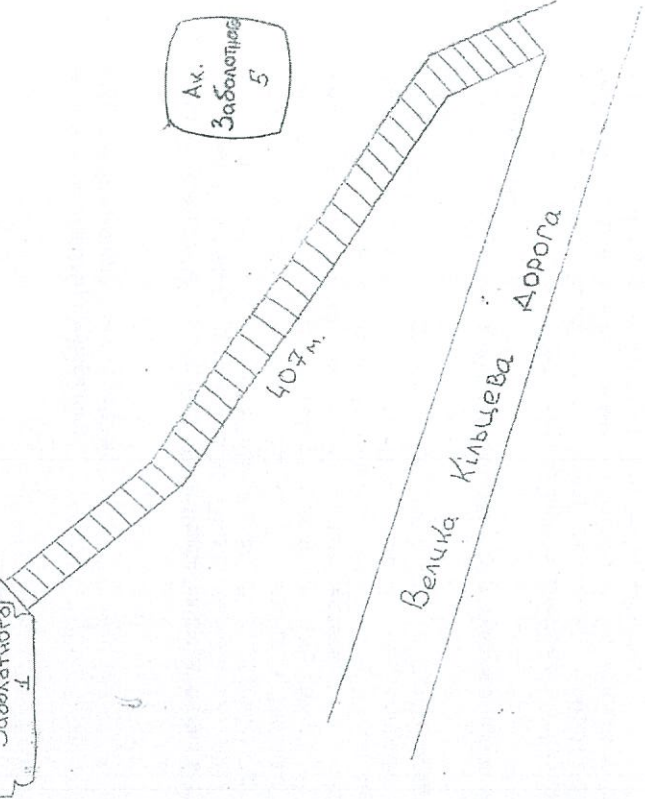
Марина МИХНИЦЬКА



прибравати їх площі по вул. Заболотного 1-5 (місцевий проїзд)

Академіка Заболотного 4


Ак. Заболотного 5



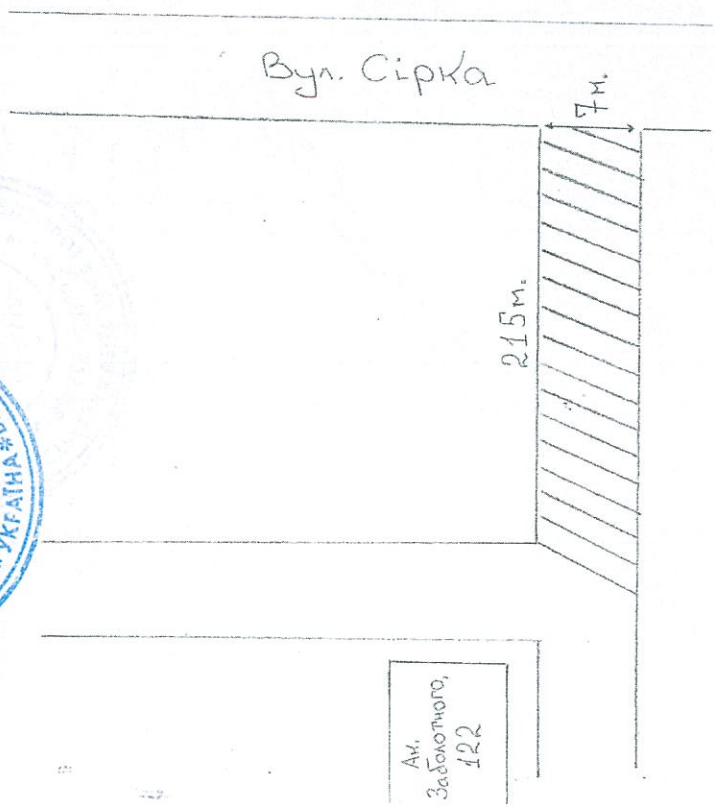
Умовні позначення	Площа м <sup>2</sup>
//////	Площа, що підлягає прибраванню (асфальтне покриття) 4591 м <sup>2</sup>
⊗	Лісок оглядового колодязю -
Ⓟ	Решітка зливоприймача -

Виконувач обов'язків начальника  
Управління житлово-комунального господарства

Марина МИХНИЦЬКА




прибиральних площ: вул. Забокетного, 122 - Сірка, 8 (виїзд на вул. Сірка)



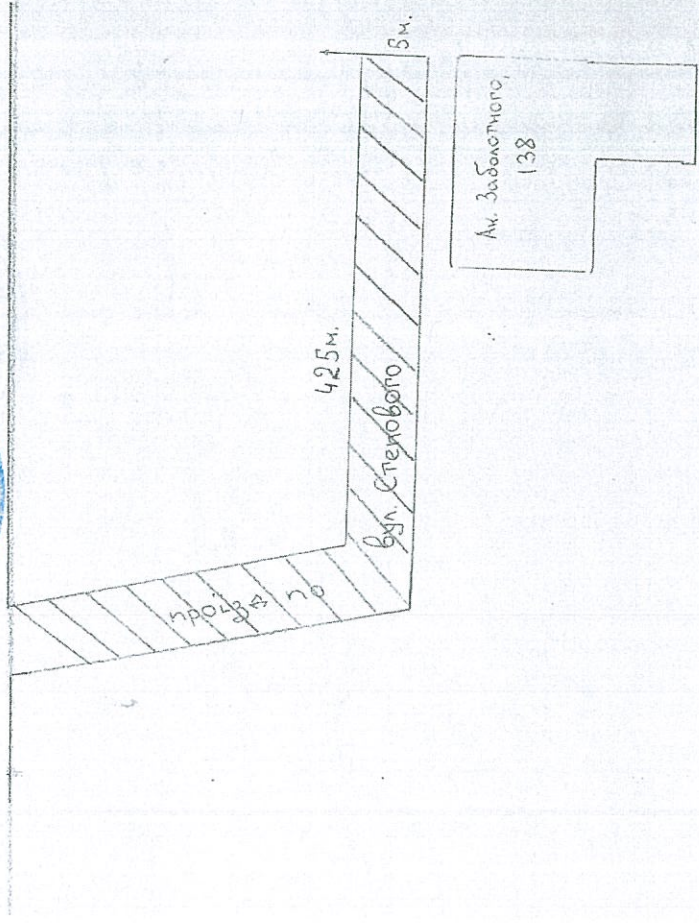
Умовні позначення	Площа м <sup>2</sup>
Площа, що підлягає прибиранню (асфальтне покриття)	1505 м <sup>2</sup>
Лісок оглядового колодязю	-
Решітка зливоприймача	-

Виконувач обов'язків начальника  
Управління житлово-комунального господарства

Марина МИХНИЦЬКА



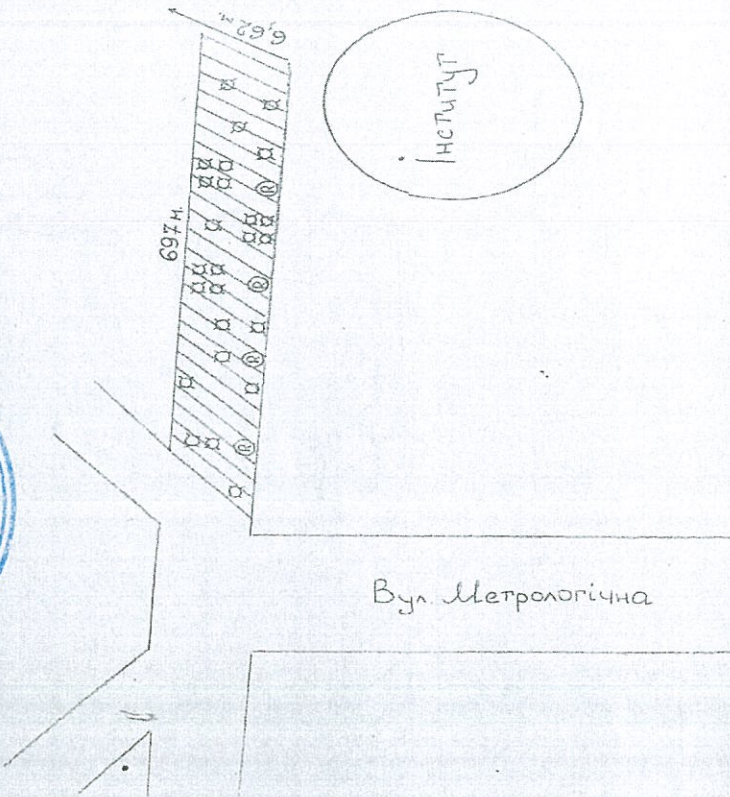
прибиральних площ: вул. Забокетного, 138 - вул. І.Сірка (проїзд по вул. Степаного)



Умовні позначення	Площа м <sup>2</sup>
Площа, що підлягає прибиранню (асфальтне покриття)	2125 м <sup>2</sup>
Лісок оглядового колодязю	-
Решітка зливоприймача	-

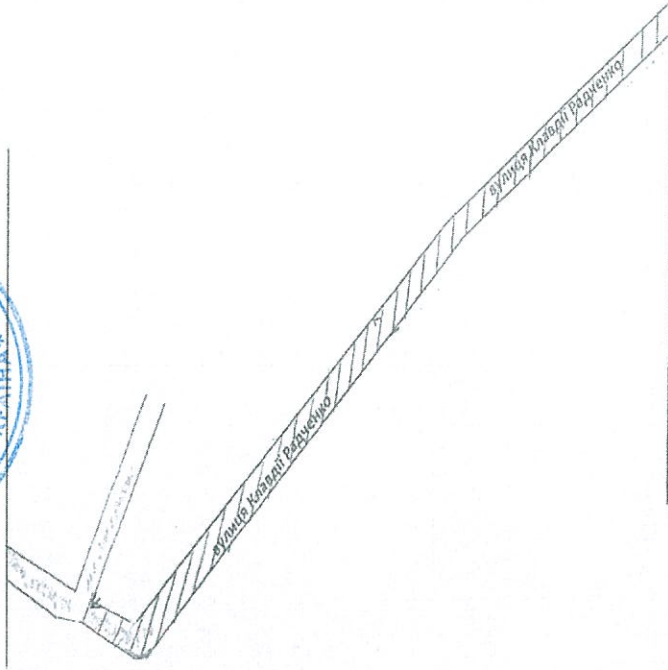

Виконувач обов'язків начальника  
Управління житлово-комунального господарства

Марина МИХНИЦЬКА



Умовні позначення	Площа м <sup>2</sup>
//////	4614,1 м <sup>2</sup>
⊗	25 шт.
Ⓢ	4 шт.

Виконавач обов'язків начальника  
Управління житлово-комунального господарства  
Марина МИХНИЦЬКА




Умовні позначення	Площа м <sup>2</sup>
//////	5250 м <sup>2</sup>
⊗	-
Ⓢ	-

Виконавач обов'язків начальника  
Управління житлово-комунального господарства  
Марина МИХНИЦЬКА

Затверджено  
Розпорядженням Головіської районної  
в місті Києві державної адміністрації  
Від 01.04.2021 № 157




План - схема  
приблизьних площ вул. Горбунько (від вул. Бродівська по всієї довжині)



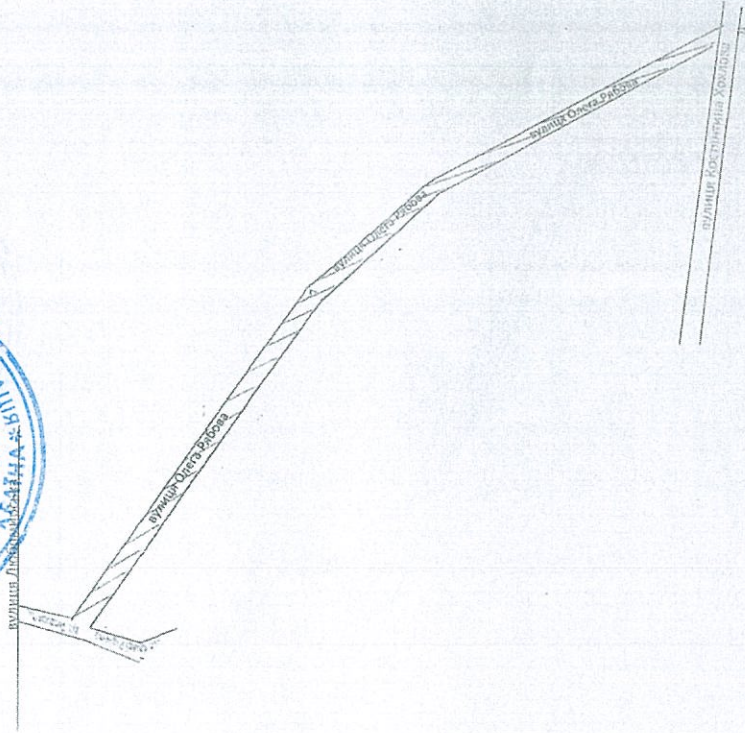
Умовні позначення	Площа м2
//////	Площа, що підлягає прибиранню (асфальтне покриття) 2450 м2
⊗	Лісок оглядового колодязя
Ⓢ	Решітка зливовприймача

Виконувач обов'язків начальника  
Управління житлово-комунального господарства  
Марина МИХНІЦЬКА



Затверджено  
Розпорядженням Головіської районної  
в місті Києві державної адміністрації  
Від 01.04.2021 № 157

План - схема  
приблизьних площ вул. О. Рабова (від вул. Бродівська по всієї довжині)




Умовні позначення	Площа м2
//////	Площа, що підлягає прибиранню (асфальтне покриття) 5740 м2
⊗	Лісок оглядового колодязя
Ⓢ	Решітка зливовприймача

Виконувач обов'язків начальника  
Управління житлово-комунального господарства  
Марина МИХНІЦЬКА

Затверджено  
 Розпорядженням Головіської районної  
 в м. Києві державної адміністрації  
 від 01.04.2021 № 157

План - схема  
 прибиральної площі вул. Шкільна, 14 (вул. Шкільна)

РАЙОННА В МІСТІ КИЇВІ ДЕРЖАВНА АДМІНІСТРАЦІЯ  
 ВІДДІЛ  
 ОРГАНІЗАЦІЇ  
 ДІЛОВОДСТВА  
 ТА КОНТРОЛЮ  
 АПАРАТУ  
 КОД В ЄДРПОУ 373000000  
 \* У КРАЇНІ \*



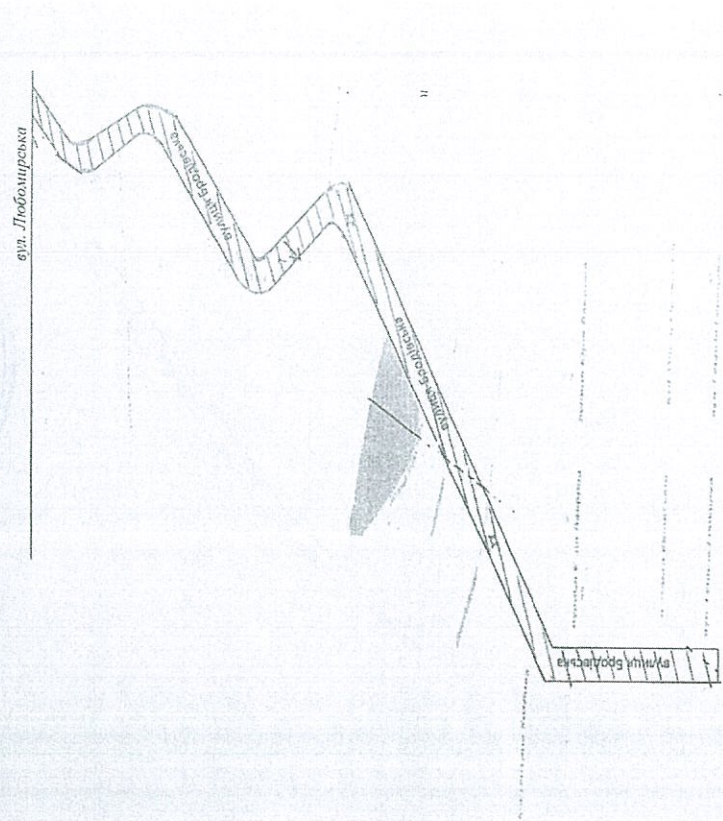
Умовні позначення	Площа м <sup>2</sup>
//////	Площа, що підлягає прибиранню (асфальтне покриття) 592 м <sup>2</sup>
⊗	Лісок оглядового колодязя -
⊕	Решітка зливоприймача -

Виконувач обов'язків начальника  
 Управління житлово-комунального господарства  
 Марина МИХНИЦЬКА

Затверджено  
 Розпорядженням Головіської районної  
 в м. Києві державної адміністрації  
 від 01.04.2021 № 157

План - схема  
 прибиральних площ вул. Бродівська (від вул. Любомирська по всій довжині)

РАЙОННА В МІСТІ КИЇВІ ДЕРЖАВНА АДМІНІСТРАЦІЯ  
 ВІДДІЛ  
 ОРГАНІЗАЦІЇ  
 ДІЛОВОДСТВА  
 ТА КОНТРОЛЮ  
 АПАРАТУ  
 КОД В ЄДРПОУ 373000000  
 \* У КРАЇНІ \*



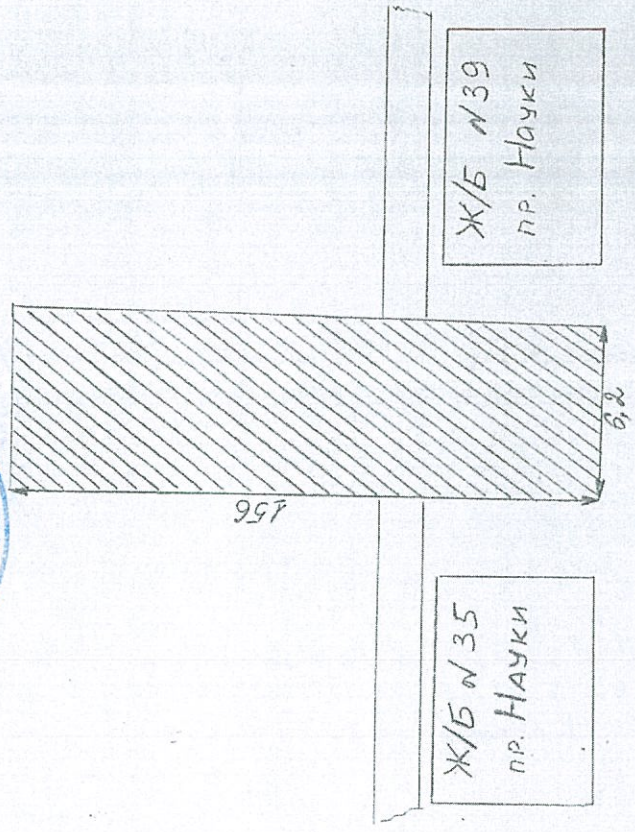
Умовні позначення	Площа м <sup>2</sup>
//////	Площа, що підлягає прибиранню (асфальтне покриття) 9520 м <sup>2</sup>
⊗	Лісок оглядового колодязя 2
⊕	Решітка зливоприймача -

Виконувач обов'язків начальника  
 Управління житлово-комунального господарства  
 Марина МИХНИЦЬКА



Затверджено  
 Розпорядженням Головіської районної  
 в місті Києві державної адміністрації  
 від 01.04.2021 № 157

код в ЄДРПОУ 37303871  
 прибиральної площі - просп. Науки 95-99 (проезд до інституту Держгіпротекст)



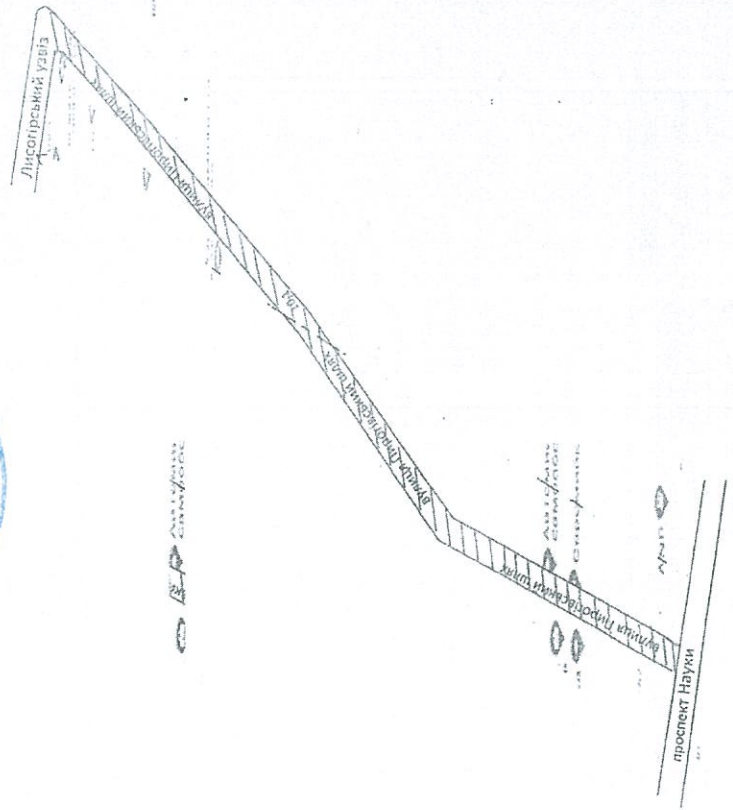
Умовні позначення	Площа м <sup>2</sup>
//////	Площа, що підлягає прибиранню (асфальтне покриття) 967 м <sup>2</sup>
⊗	Люк оглядового колодязю -
⊕	Решітка зливовприймача -

Виконавач обов'язків начальника  
 Управління житлово-комунального господарства  
 Марина МИХНІЦЬКА




Затверджено  
 Розпорядженням Головіської районної  
 в місті Києві державної адміністрації  
 від 01.04.2021 № 157

код в ЄДРПОУ 37303871  
 прибиральних площ вул. Пирогівський, площа від просп. Науки до Лисогірського узвозу



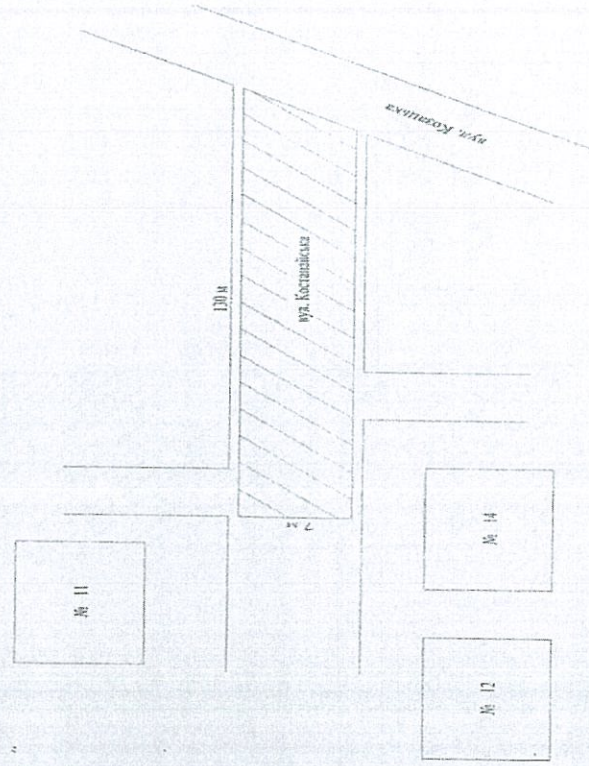
Умовні позначення	Площа м <sup>2</sup>
//////	Площа, що підлягає прибиранню (асфальтне покриття) 13797 м <sup>2</sup>
⊗	Люк оглядового колодязя -
⊕	Решітка зливовприймача -

Виконавач обов'язків начальника  
 Управління житлово-комунального господарства  
 Марина МИХНІЦЬКА



Затверджено  
Розпорядженням Голоосітвської районної  
в місті Києві державної адміністрації  
№ 101.04.2021\_№ 157

Прибиральних площ по вул. Козацькій (від вул. Костянтина Костянтиновича до будинку 11 по вул. Козацькій)



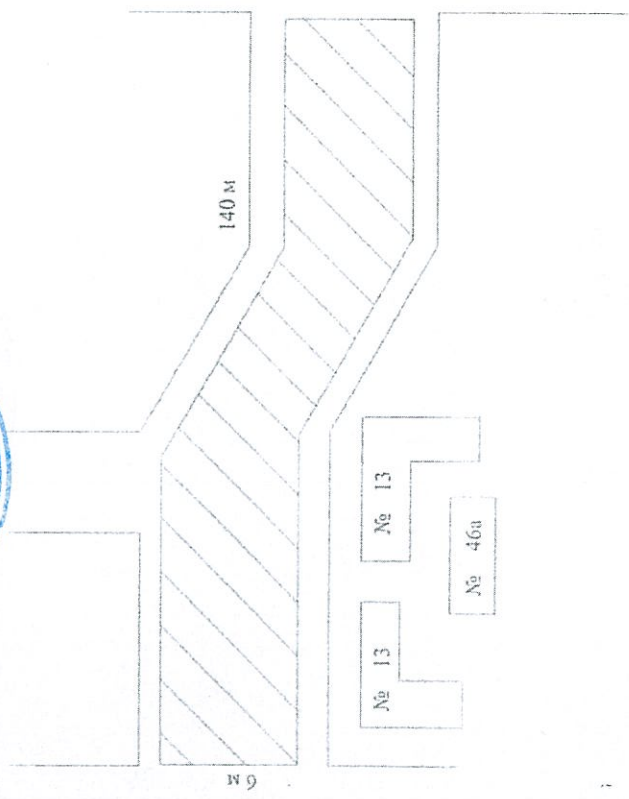
Умовні позначення	Площа, м <sup>2</sup>
////	Площа, що підлягає прибиранню (асфальтне покриття)
⊗	Лінок оглядового колодязю
⊕	Решітка зливоприймача
	Площа, м <sup>2</sup>
	910 м <sup>2</sup>
	-
	-

Виконувач обов'язків начальника  
Управління житлово-комунального господарства  
Марина МИХНИЦЬКА



Затверджено  
Розпорядженням Голоосітвської районної  
в місті Києві державної адміністрації  
№ 101.04.2021\_№ 157

Прибиральних площ по просп. Героїв Сталінського, 46А до ГРДА (просп. Героївський, 42)



Умовні позначення	Площа, м <sup>2</sup>
////	Площа, що підлягає прибиранню (асфальтне покриття)
⊗	Лінок оглядового колодязю
⊕	Решітка зливоприймача
	Площа, м <sup>2</sup>
	840 м <sup>2</sup>
	-
	-

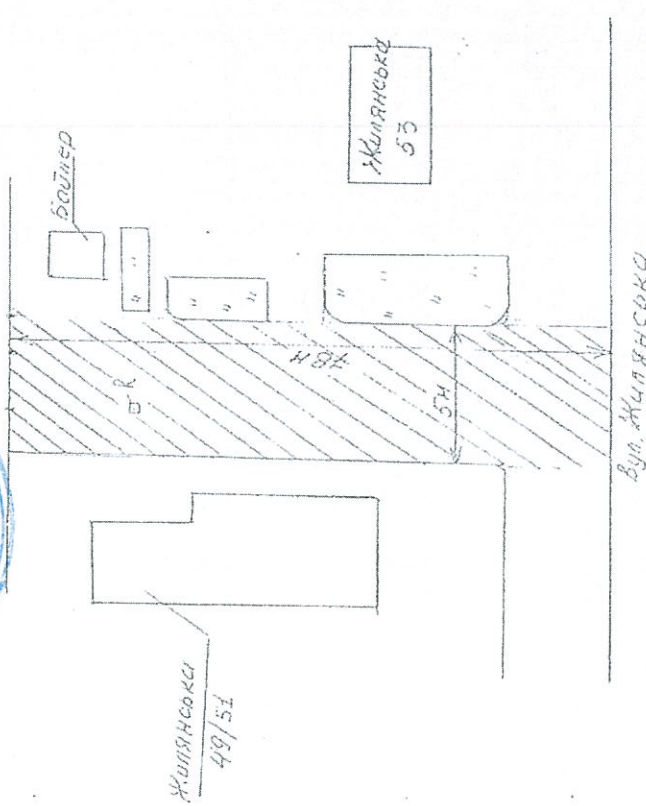
Виконувач обов'язків начальника  
Управління житлово-комунального господарства  
Марина МИХНИЦЬКА



Затверджено  
Розпорядженням Головіської районної  
в місті Києві державної адміністрації  
Від 01.04.2021 № 157




План-схема  
Придбання площі під проєкту на вул. Жилинської  
до житлового будинку на вул. Гайдара, 27



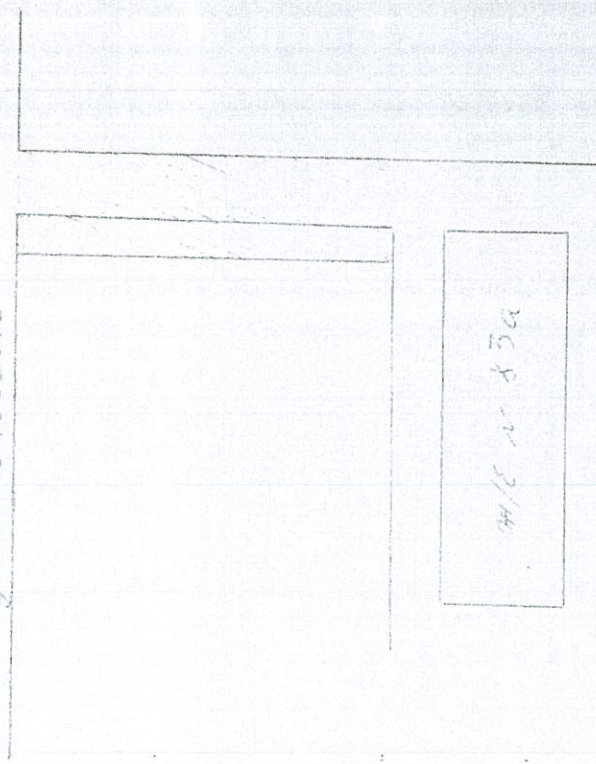
Умовні позначення	Площа м <sup>2</sup>
//////	Площа, що підлягає прибиранню (асфальтне покриття) 390 м <sup>2</sup>
⊗	Лісок оглядового колодязю
Ⓢ	Решітка зливовприймача

Виконувач обов'язків начальника  
Управління житлово-комунального господарства  
Марина МИХНИЦЬКА

Затверджено  
Розпорядженням Головіської районної  
в місті Києві державної адміністрації  
Від 01.04.2021 № 157



План-схема  
Придбання площі під проєкту на вул. Ломоносова, 83а



Умовні позначення	Площа м <sup>2</sup>
//////	Площа, що підлягає прибиранню (асфальтне покриття) 510 м <sup>2</sup>
⊗	Лісок оглядового колодязю
Ⓢ	Решітка зливовприймача

Виконувач обов'язків начальника  
Управління житлово-комунального господарства  
Марина МИХНИЦЬКА