



ГОЛОСІЇВСЬКА РАЙОННА В МІСТІ КИЄВІ  
ДЕРЖАВНА АДМІНІСТРАЦІЯ

РОЗПОРЯДЖЕННЯ

16.06.2020

№ 283

Про затвердження схем прибиральних  
площ внутрішньоквартальних проїздів

Відповідно до Закону України «Про місцеве самоврядування в Україні», «Про місцеві державні адміністрації», Правил благоустрою міста Києва, затверджених рішенням Київської міської ради від 25.12.2008 № 1051/1051, розпорядження виконавчого органу Київської міської ради (Київської міської адміністрації) від 31.01.2011 № 121 «Про реалізацію районними в місті Києві державними адміністраціями окремих повноважень» (із змінами і доповненнями), розпорядження Голоосіївської районної в місті Києві державної адміністрації від 19.05.2020 № 241 «Про закріплення внутрішньоквартальних проїздів» та з метою покращення санітарного стану внутрішньоквартальних проїздів:

1. Затвердити схеми прибиральних площ внутрішньоквартальних проїздів, згідно додатків.
2. Комунальному підприємству «Керуюча компанія з обслуговування житлового фонду Голоосіївського району м. Києва» з 01.06.2020 року забезпечити належне утримання внутрішньоквартальних проїздів згідно схем прибиральних площ, зазначених в п.1 цього розпорядження.
3. Контроль за виконанням цього розпорядження залишаю за собою.

Голова



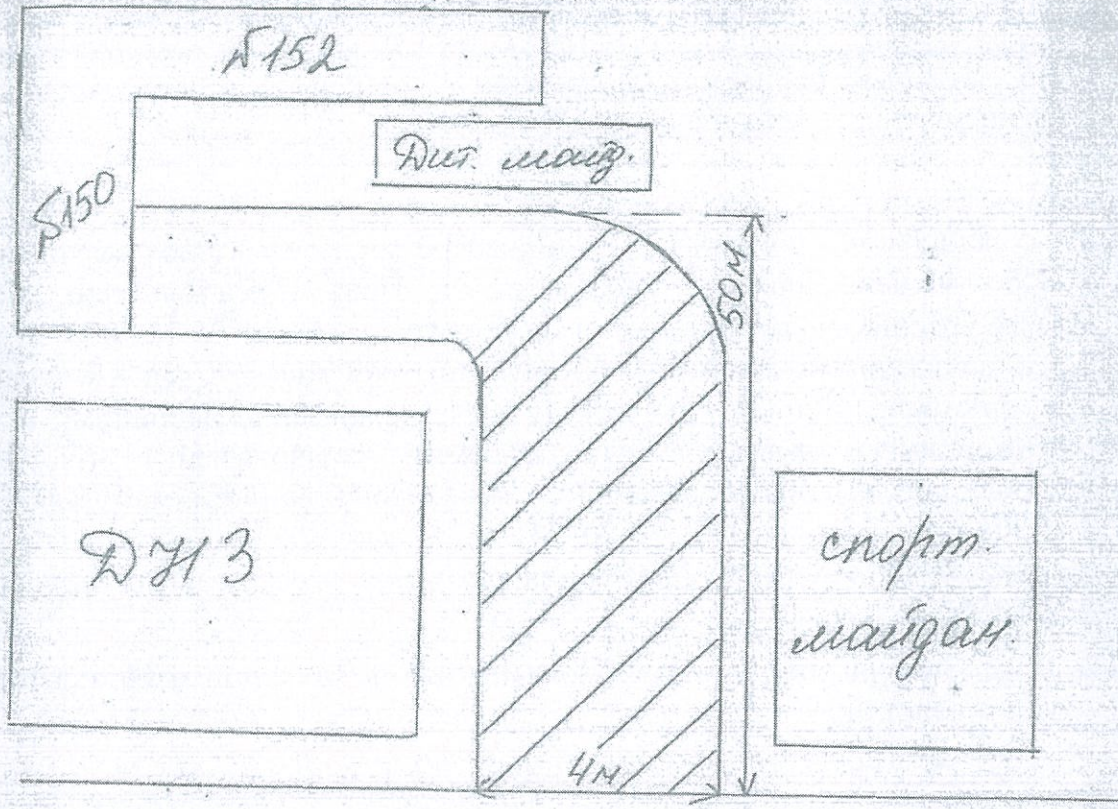
Сергій САДОВОЙ





Затверджено  
Розпорядженням Голосіївської районної  
в місті Києві державної адміністрації  
від 16.06.2020 № 283


План - схема  
прибиральних площ проїзду з вул. Казимира Малевича між ДНЗ і спортивним  
майданчиком до Антоновича 152



вул. Малевича

Умовні позначення		Площа м <sup>2</sup>
////	Асфальтне покриття	200.00 м <sup>2</sup>
□	Люк оглядового колодязю	0
Ⓜ	Решітка зливоприймача	0

Начальник управління житлово-  
комунального господарства



Василь ТКАЧУК

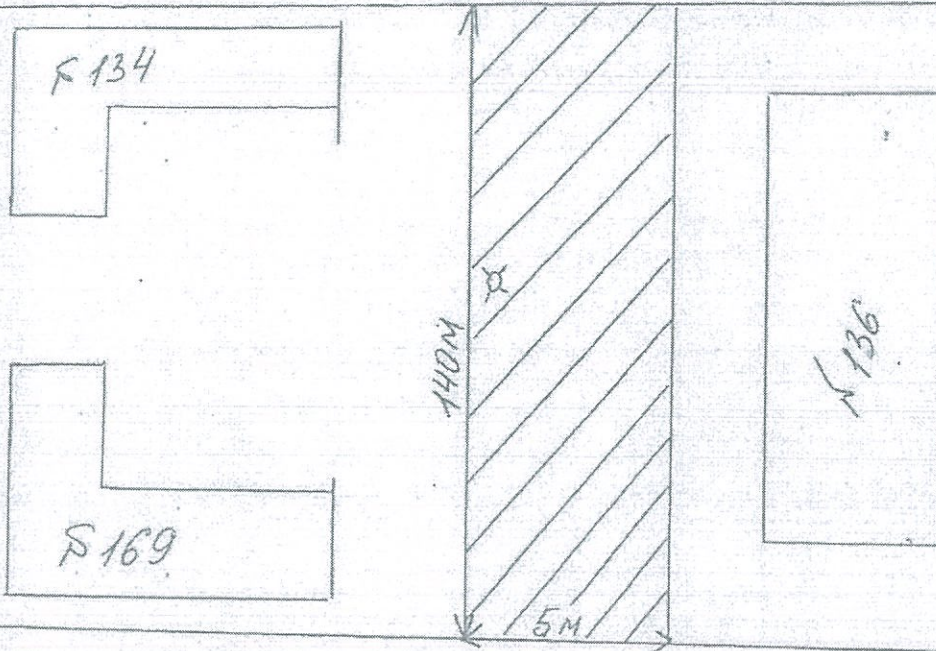




Затверджено  
Розпорядженням Голосіївської районної  
в місті Києві державної адміністрації  
від 16.06.2020 № 283

План - схема  
прибиральних площ проїзду з вул. Антоновича № 169  
до вул. Велика Васильківська 134

*Велика Васильківська*



*вул. Антоновича*

Умовні позначення		Площа м <sup>2</sup>
////	Асфальтне покриття	700.00 м <sup>2</sup>
□	Люк оглядового колодязю	1 шт.
Ⓜ	Решітка зливоприймача	0 шт.

Начальник управління житлово-  
комунального господарства

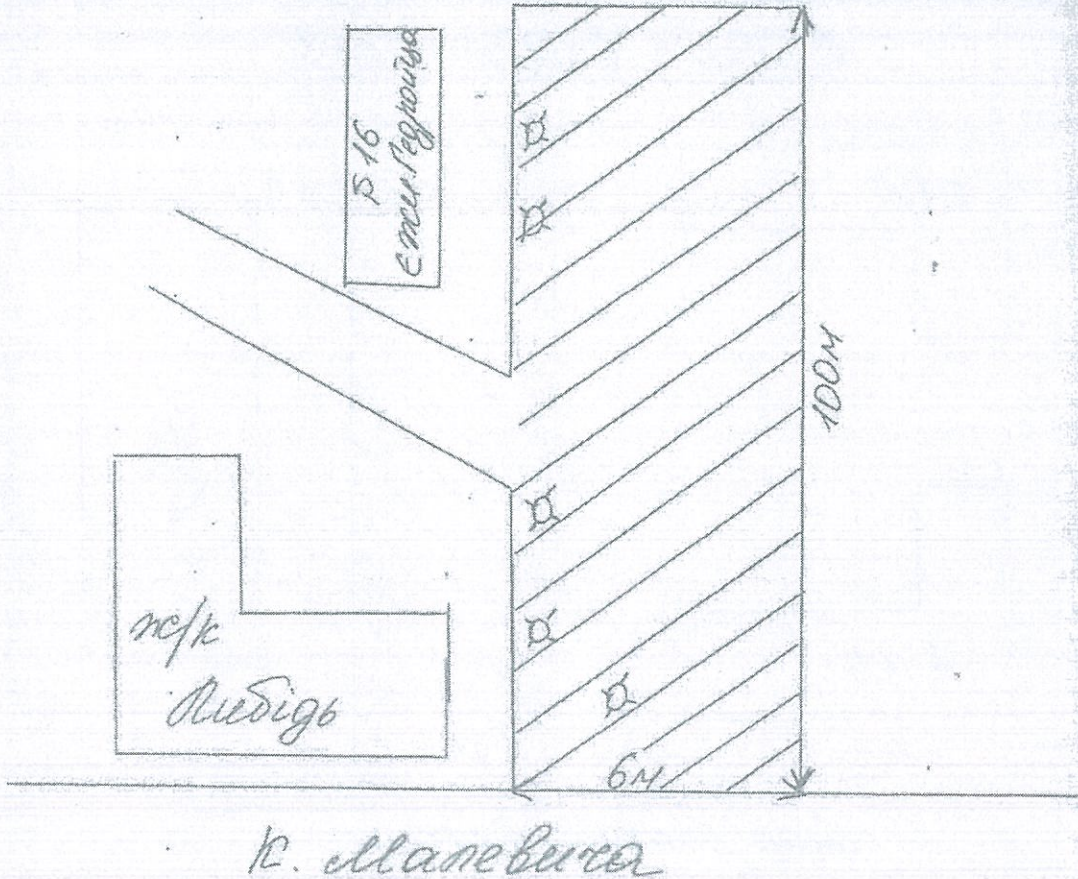
Василь ТКАЧУК





Затверджено  
 Розпорядженням Голосіївської районної  
 в місті Києві державної адміністрації  
 від 16.06.2020 № 283

План - схема  
 прибиральних площ проїзду з вул. Казимира Малевича вздовж будинку № 16  
 по вул. Тверська (Єжи Гедройца)



Умовні позначення		Площа м <sup>2</sup>
////	Асфальтне покриття	600.00 м <sup>2</sup>
□	Люк оглядового колодязю	5 шт.
Ⓜ	Решітка зливоприймача	0шт.

Начальник управління житлово-  
 комунального господарства



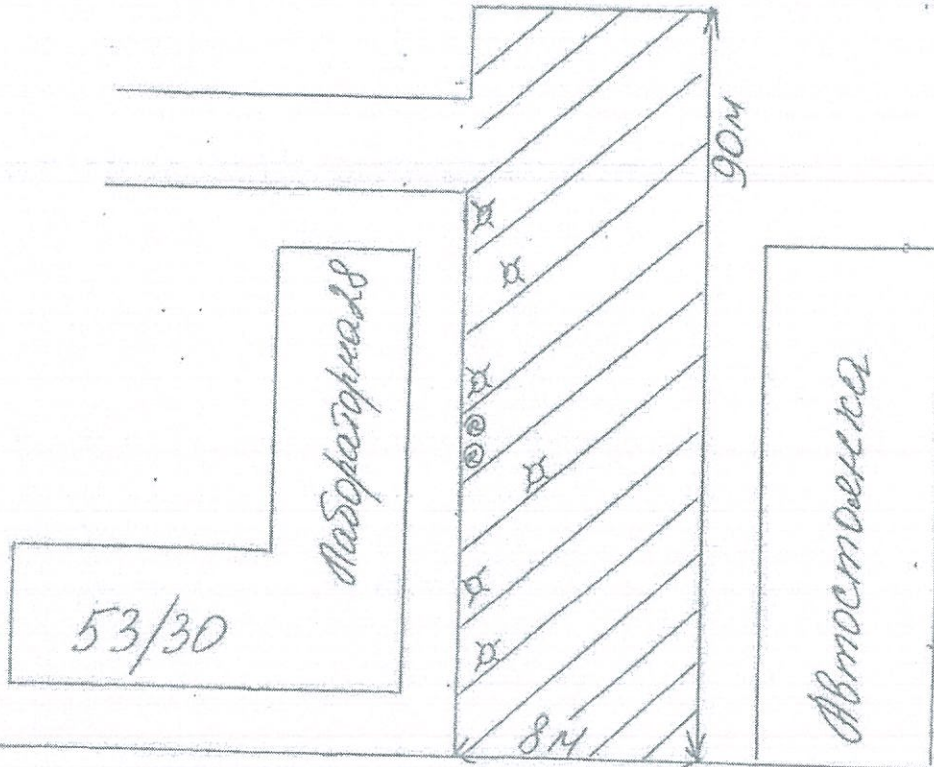
Василь ТКАЧУК





Затверджено  
 Розпорядженням Голосіївської районної  
 в Мiстi Києвi державної адміністрації  
 від 16.06.2020 № 283

План - схема  
 прибиральних площ проїзду з вул. Казимира Малевича вздовж будинку № 28  
 по вул. Лабораторна до вул. Антоновича № 110



Акт.  
110


*Казимира Малевича*

Умовні позначення		Площа м <sup>2</sup>
////	Асфальтне покриття	720.00 м <sup>2</sup>
□	Люк оглядового колодязю	6 шт.
Ⓜ	Решітка зливоприймача	2 шт.

Начальник управління житлово-  
 комунального господарства

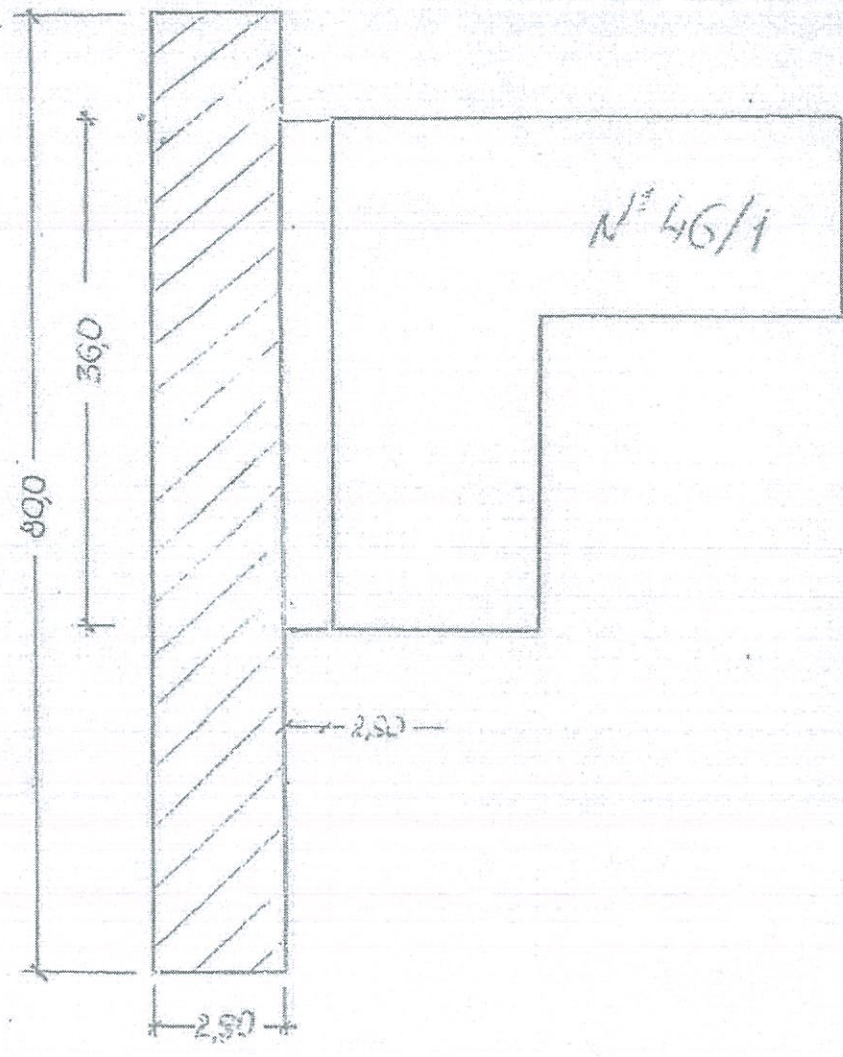
Василь ТКАЧУК





Затверджено  
 Розпорядженням Голосіївської районної  
 в Мiстi Києвi державної адміністрації  
 від 16.06.2020 № 283

План - схема  
 прибиральних площ між будинком по проєк. Голосіївському, 46/1 до новобудови




Умовні позначення		Площа м <sup>2</sup>
////	Асфальтне покриття	200 м <sup>2</sup>
⊠	Люк оглядового колодязю	1 шт.
Ⓜ	Решітка зливоприймача	1 шт.

Начальник управління житлово-комунального господарства

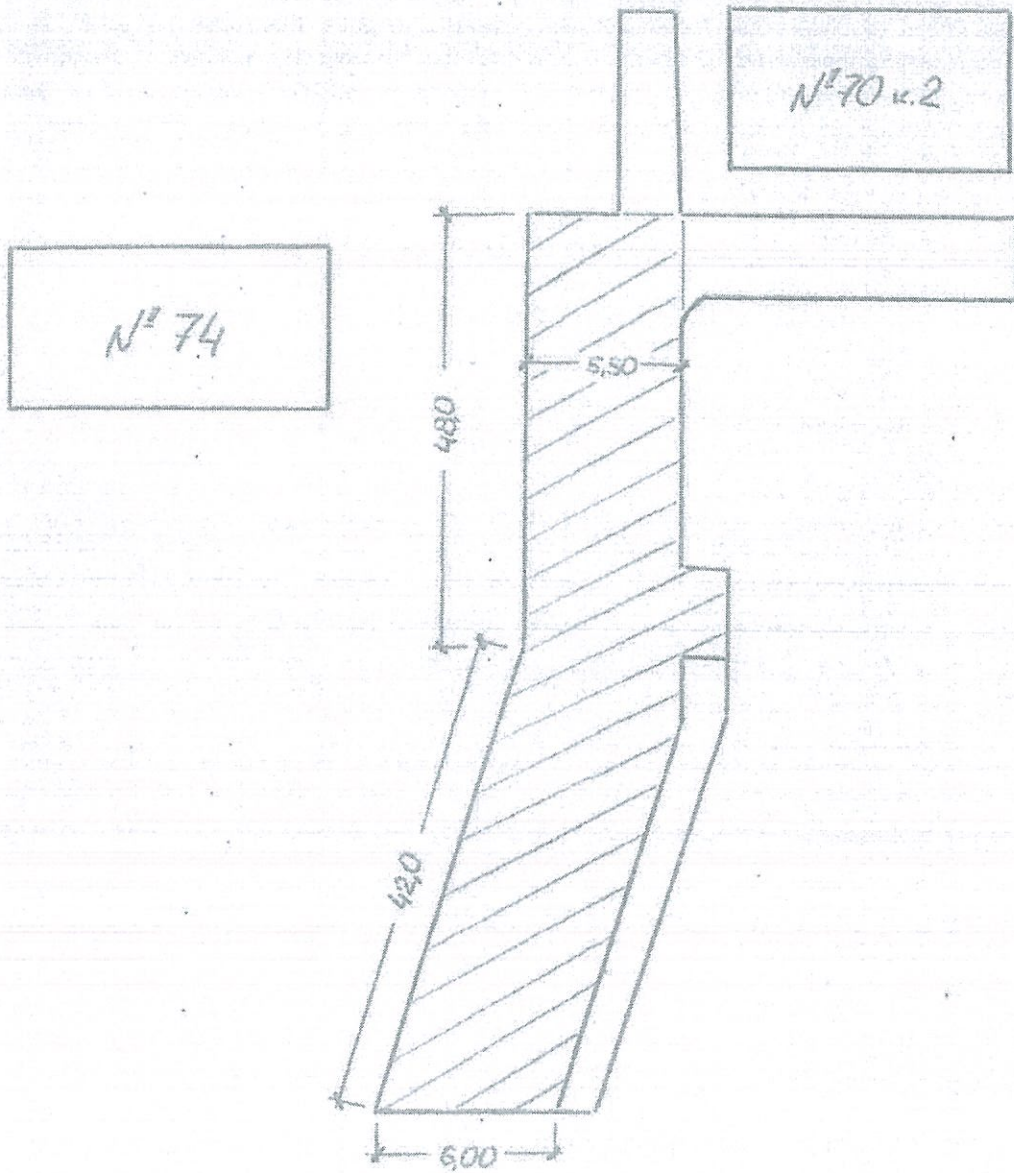
Василь ТКАЧУК






Затверджено  
 Розпорядженням Голосіївської районної  
 в місті Києві державної адміністрації  
 від 16.06.2020 № 283

План-схема  
 прибиральних площ між будинками по просп. Голосіївському, 74 та 70 к.2



Умовні позначення		Площа м <sup>2</sup>
////	Асфальтне покриття	560 м <sup>2</sup>
□	Люк оглядового колодязю	0 шт.
Ⓜ	Решітка зливоприймача	0 шт.

Начальник управління житлово-  
 комунального господарства



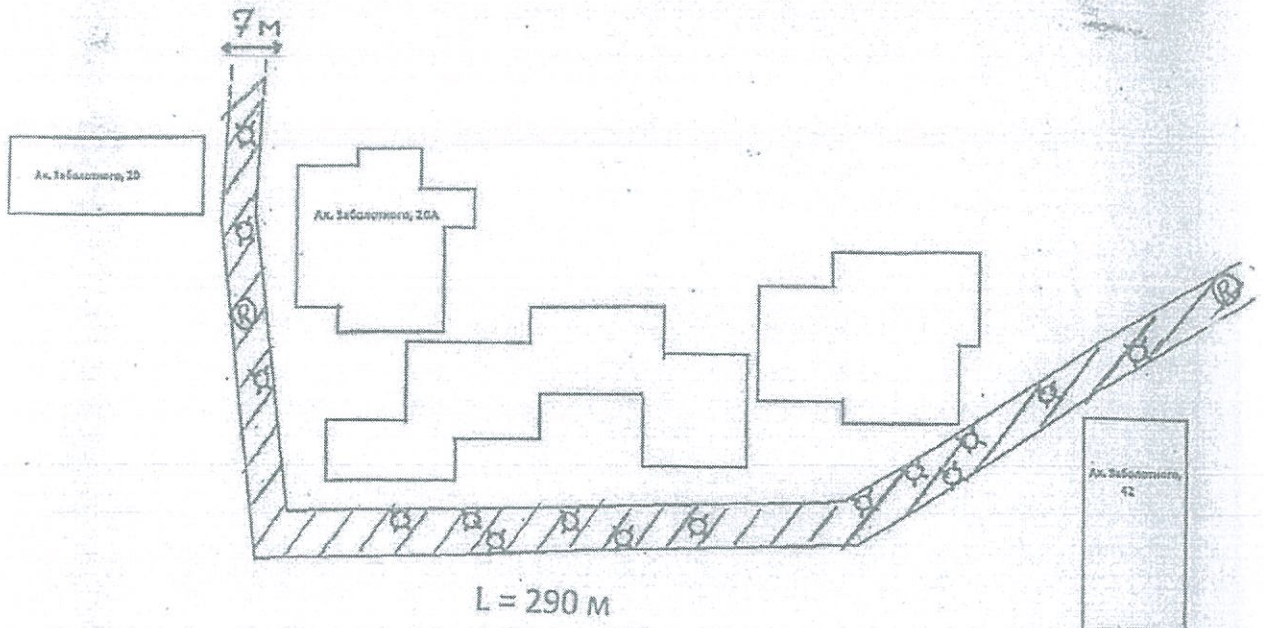
Василь ТКАЧУК






Затверджено  
 Розпорядженням Голоосійської районної  
 в місті Києві державної адміністрації  
 від 16.06.2020. № 283

План - схема  
 прибиральних площ проїзд від будинка №20 буд. №42 по вул. Академіка Заболотного (за блоком № 20а)




Умовні позначення		Площа м <sup>2</sup>
////	Асфальтне покриття	м <sup>2</sup> 2030
□	Люк оглядового колодязю	15
⊗	Решітка зливоприймача	шт. 2

Начальник управління житлово-  
 комунального господарства



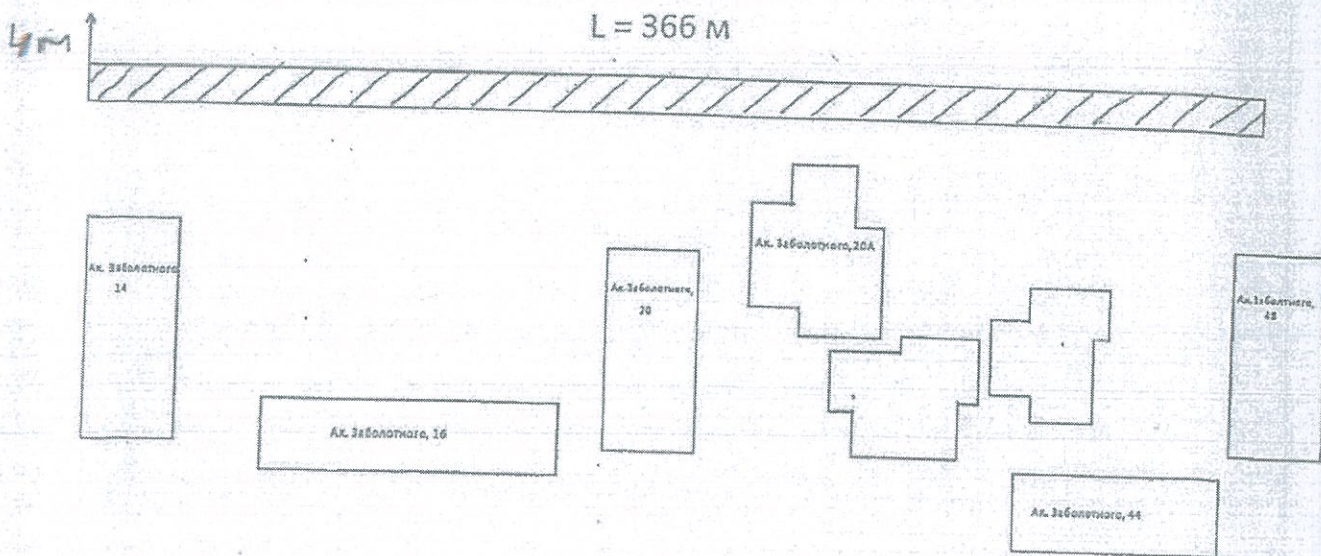
Василь ТКАЧУК





Затверджено  
 Розпорядженням Голосіївської районної  
 в місті Києві державної адміністрації  
 від 16.06.2020 № 283

План - схема  
 прибиральних площ по вул. Академіка Заболотного, 14-48 (Тротуар)



Умовні позначення		Площа м <sup>2</sup>
	Асфальтне покриття	м <sup>2</sup> 1464
	Люк оглядового колодязю	--
	Решітка зливоприймача	шт. --

Начальник управління житлово-  
 комунального господарства



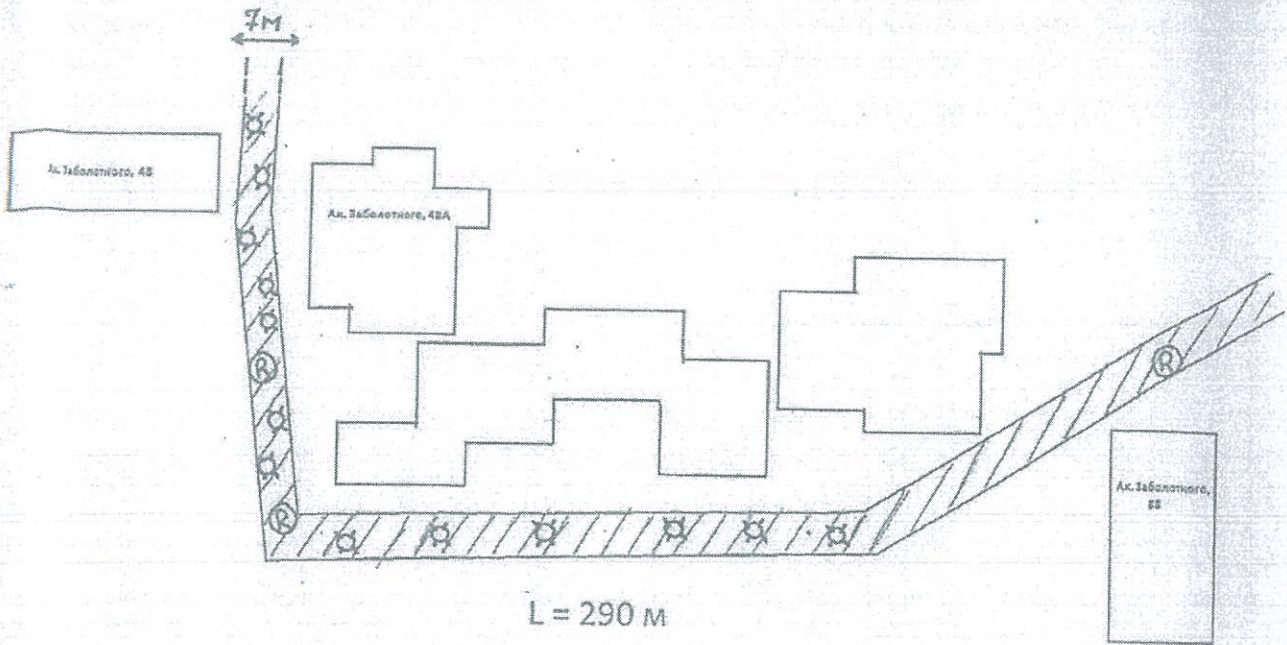
Василь ТКАЧУК





Затверджено  
 Розпорядженням Голоосіївської районної  
 в місті Києві державної адміністрації  
 від 16.06.2020 № 283

План - схема  
 прибиральних площ проїзд від будинка № 48 до буд. № 88 по вул. Академіка Заболотного, (за блоком № 48а)



Умовні позначення		Площа м <sup>2</sup>
////	Асфальтне покриття	м <sup>2</sup> 2030
□	Люк оглядового колодязю	13 шт.
Ⓡ	Решітка зливоприймача	шт. 3

Начальник управління житлово-  
 комунального господарства



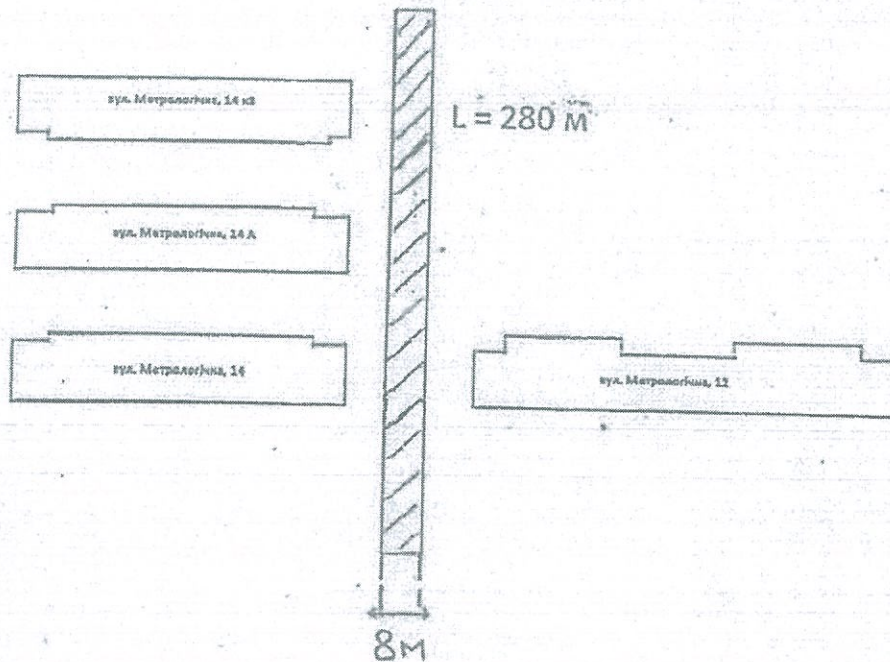
Василь ТКАЧУК





Затверджено  
 Розпорядженням Голосіївської районної  
 в місті Києві державної адміністрації  
 від 16.06.2020 № 283

План - схема  
 прибиральних площ по вул. Метрологічна, 12 А (заїзд між будинками № 14 та № 12)




Умовні позначення		Площа м <sup>2</sup>
////	Асфальтне покриття	м <sup>2</sup> 2240
□	Люк оглядового колодязю	—
Ⓜ	Решітка зливоприймача	шт.

Начальник управління житлово-  
 комунального господарства



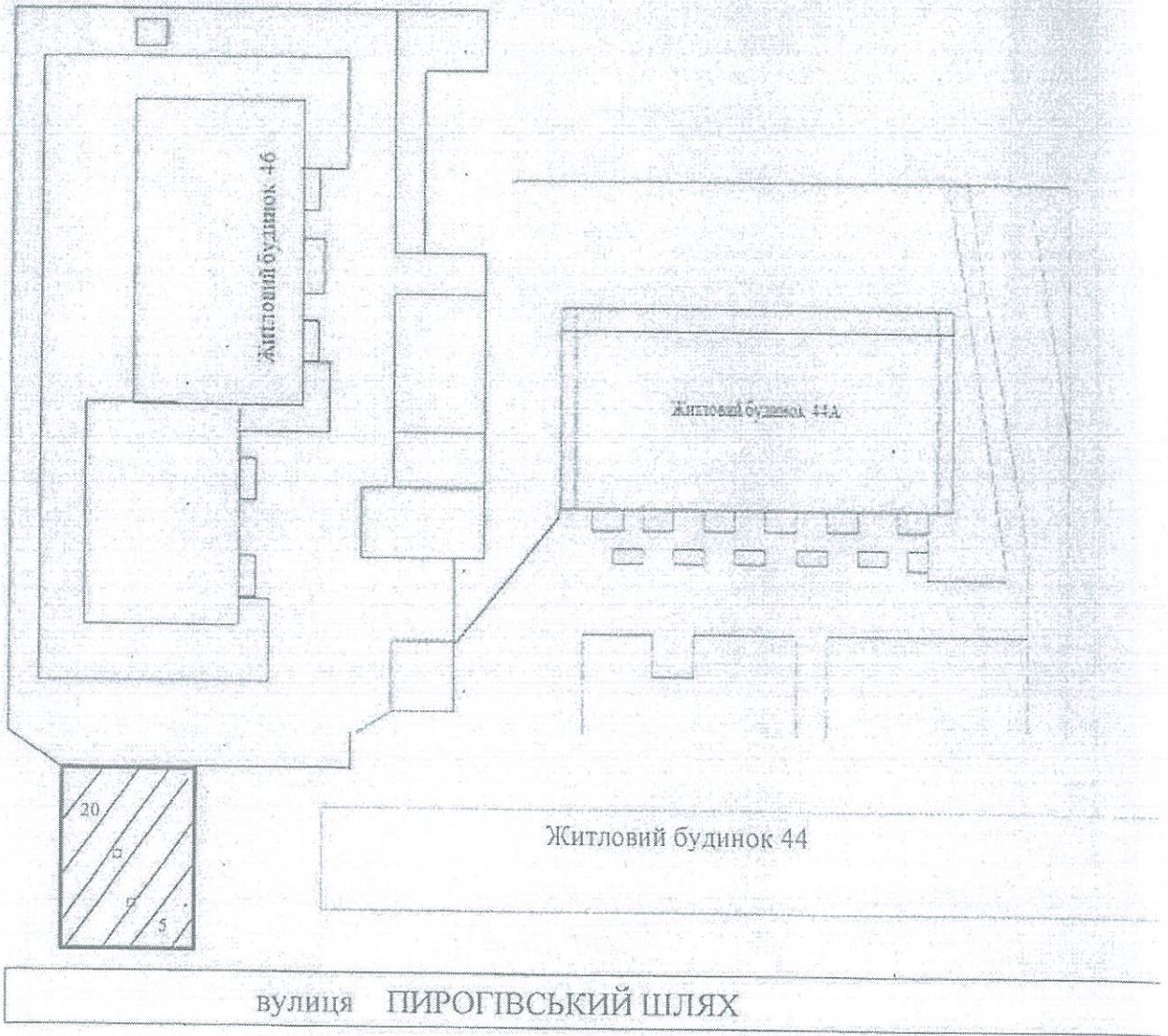
Василь ТКАЧУК





Затверджено  
 Розпорядженням Голосіївської районної  
 в місті Києва державної адміністрації  
 від 16.06.2020 № 283

План - схема  
 прибиральних площ на вул. Пирогівський шлях, 46  
 (заїзд до будинку з вулиці)



Умовні позначення		Площа м2
////	Асфальтне покриття	100м2
□	Люк оглядового колодезя	2 шт
Ⓜ	Решітка зливоприймача	—

Начальник управління житлово-комунального господарства



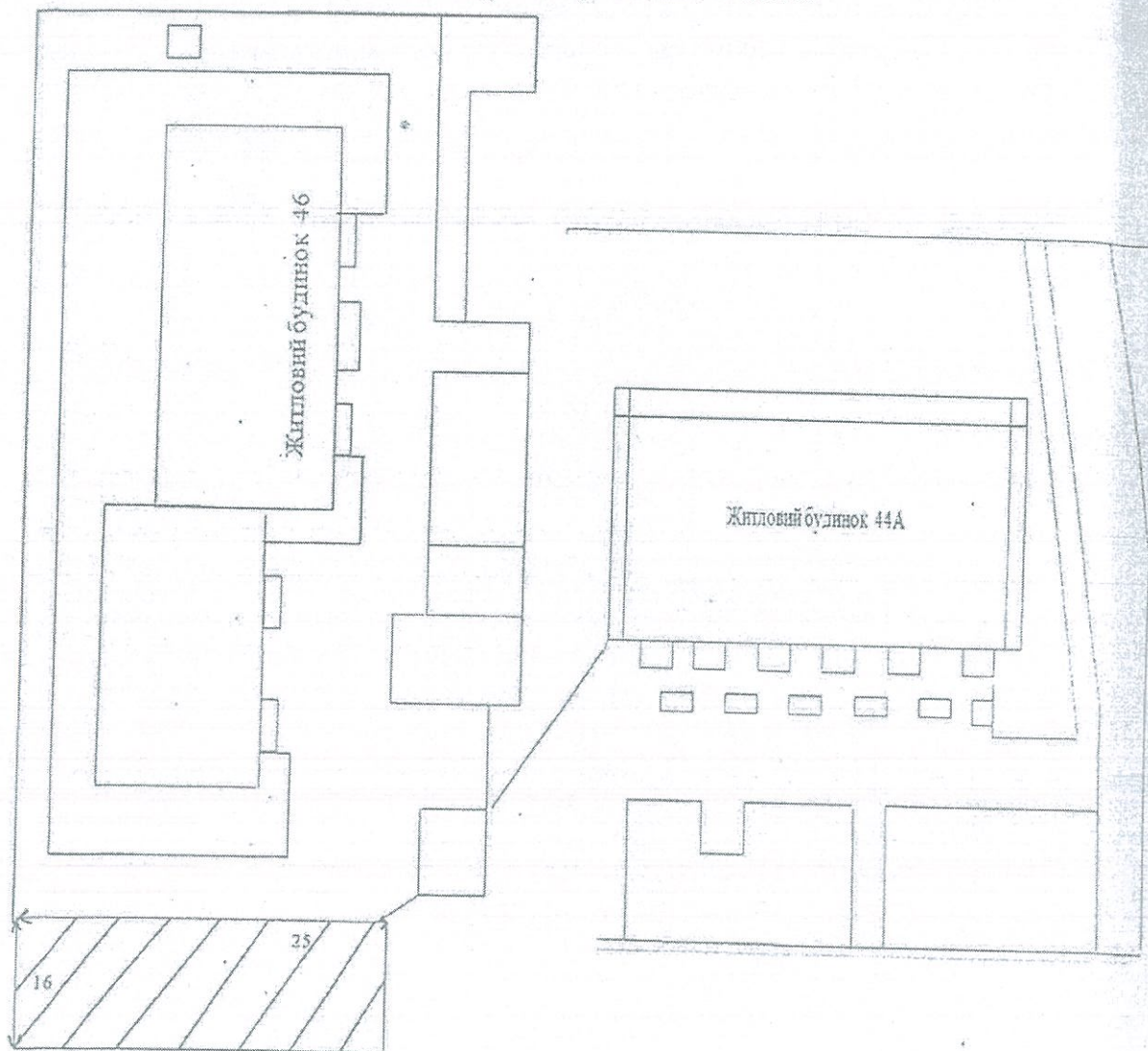
Василь ТКАЧУК





Затверджено  
 Розпорядженням Голосіївської районної  
 в місті Києва державної адміністрації  
 від 16.06.2020 № 283

План-схема  
 прибиральних площ майданчика між будинками № 46 та № 44  
 по вул. Пирогівський шлях



Житловий будинок 44

Умовні позначення		Площа м <sup>2</sup>
	Асфальтне покриття	400 м <sup>2</sup>
	Люк оглядового колодязю	0 шт.
	Решітка зливоприймача	0 шт.

Начальник управління житлово-  
 комунального господарства

Василь ТКАЧУК



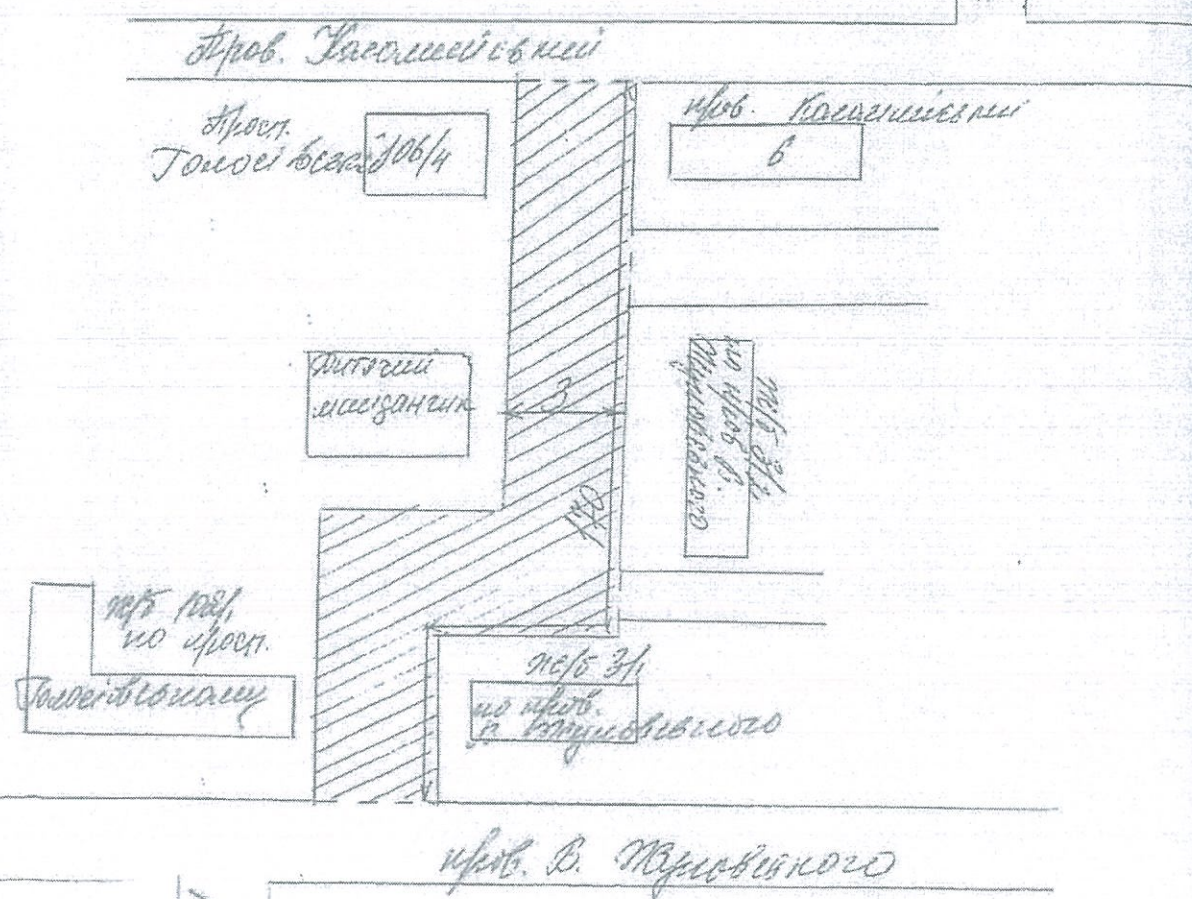


Затверджено  
 Розпорядженням Голоосіївської районної  
 в м. Києві державної адміністрації  
 від 16.06.2020 № 283

План-схема

прибиральних площ пров. Коломийський 6 - просп. Голоосіївський 102/1  
 (заїзд з пров. Коломийського до пров. Жуковського)

*Висота*



Умовні позначення		Площа м <sup>2</sup>
////	Асфальтне покриття	510 м <sup>2</sup>
□	Люк оглядового колодязю	1 шт.
Ⓜ	Решітка зливоприймача	0 шт.

Начальник управління житлово-комунального господарства

Василь ТКАЧУК







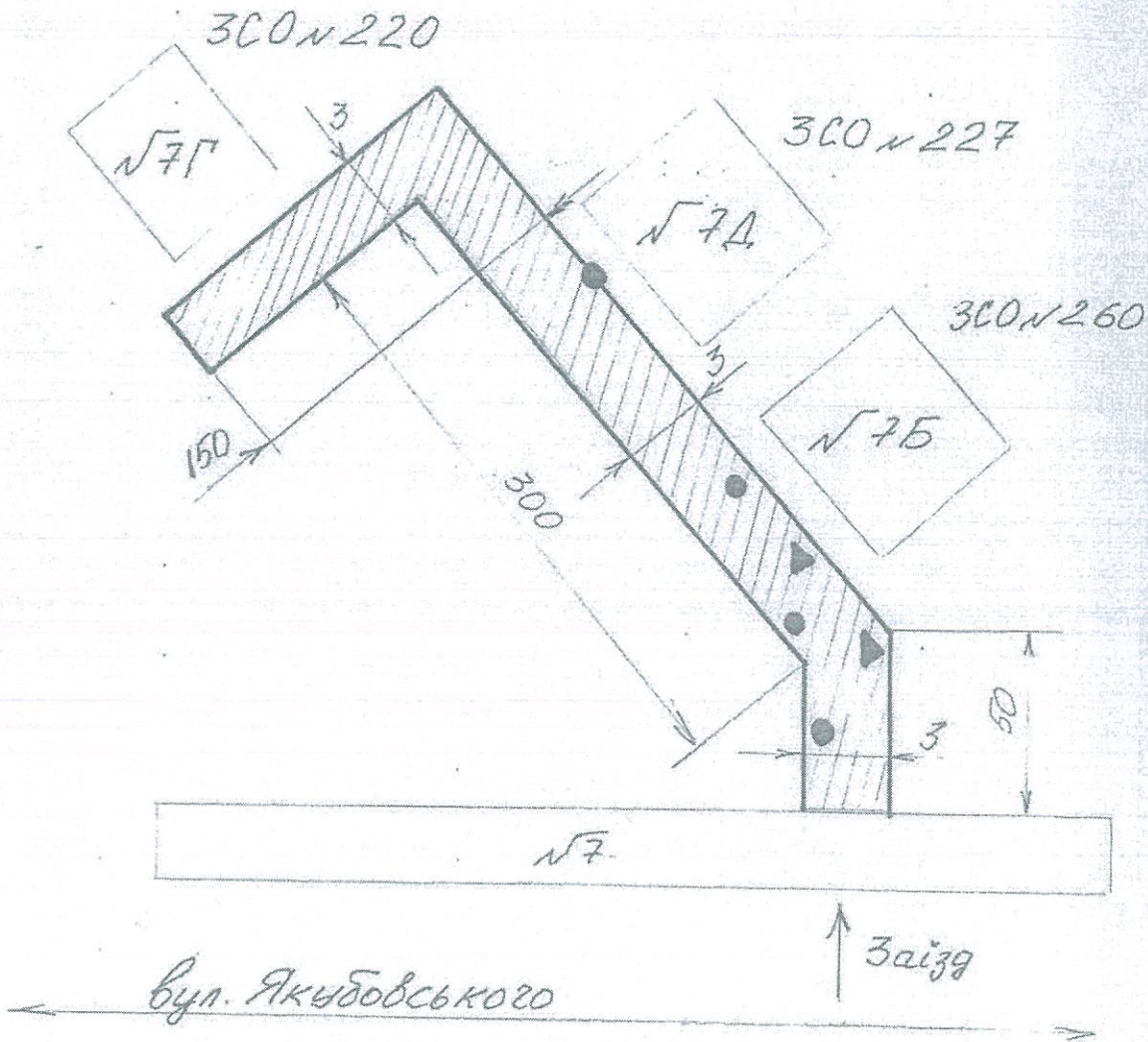






Затверджено  
 Розпорядженням Голосіївської районної  
 в місті Києві державної адміністрації  
 від 16.06.2020 № 283

**План - схема**  
 прибиральних площ заїзду до с/т № 260, № 227, № 226  
 по вул. Якубовського, 7Б - 7Г



Умовні позначення		Площа, м <sup>2</sup>
	Асфальтове покриття	2000
	Оглядовий колодязь	4 шт
	Зливодприймач	2 шт

Начальник управління житлово-  
 комунального господарства

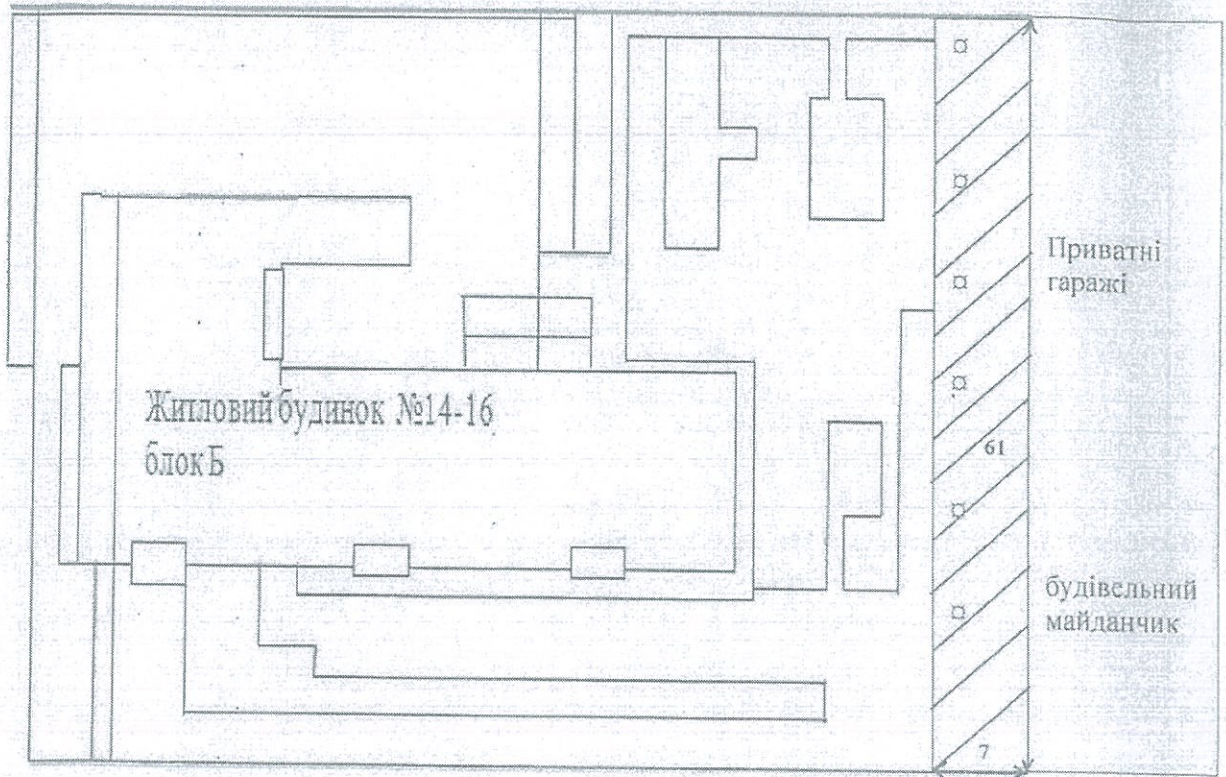
Василь ТКАЧУК





Затверджено  
 Розпорядженням Голосіївської районної  
 в місті Києва державної адміністрації  
 від 16.06.2020 № 283

План - схема  
 прибиральних площ на вул. Китаївська, 14-16  
 ( заїзд до будинку від будівельного майданчика)



Умовні позначення		Площа м2
////	Асфальтне покриття	427 м2
□	Люк оглядового колодязя	6 шт.
Ⓜ	Решітка зливоприймача	-

Начальник управління житлово-  
 комунального господарства

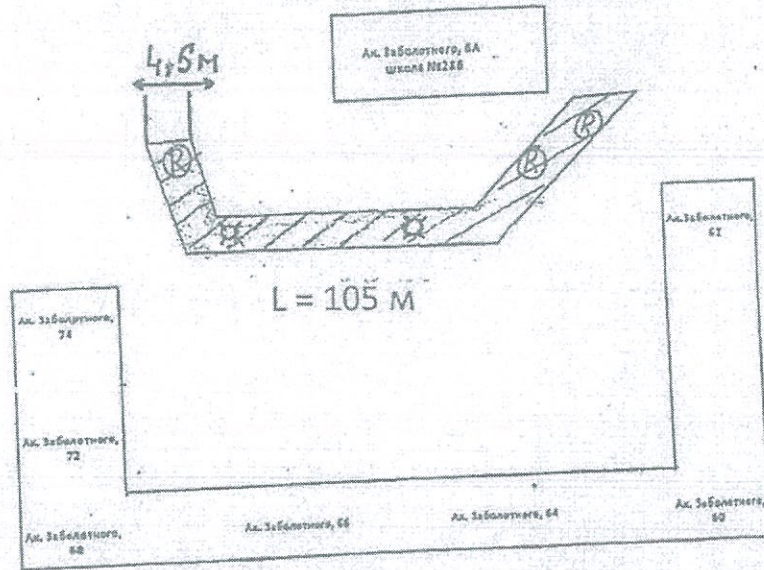
Василь ТКАЧУК





Затверджено  
 Розпорядженням Голосіївської районної  
 в місті Києві державної адміністрації  
 від 16.06.2020 № 283

План - схема  
 прибиральних площ по вул. вул. Заболотного, 74а (проїзд до № 62)



Умовні позначення		Площа м <sup>2</sup>
	Асфальтне покриття	м <sup>2</sup> 473
	Люк оглядового колодязю	2 шт.
	Решітка зливоприймача	3 шт.

Начальник управління житлово-  
 комунального господарства

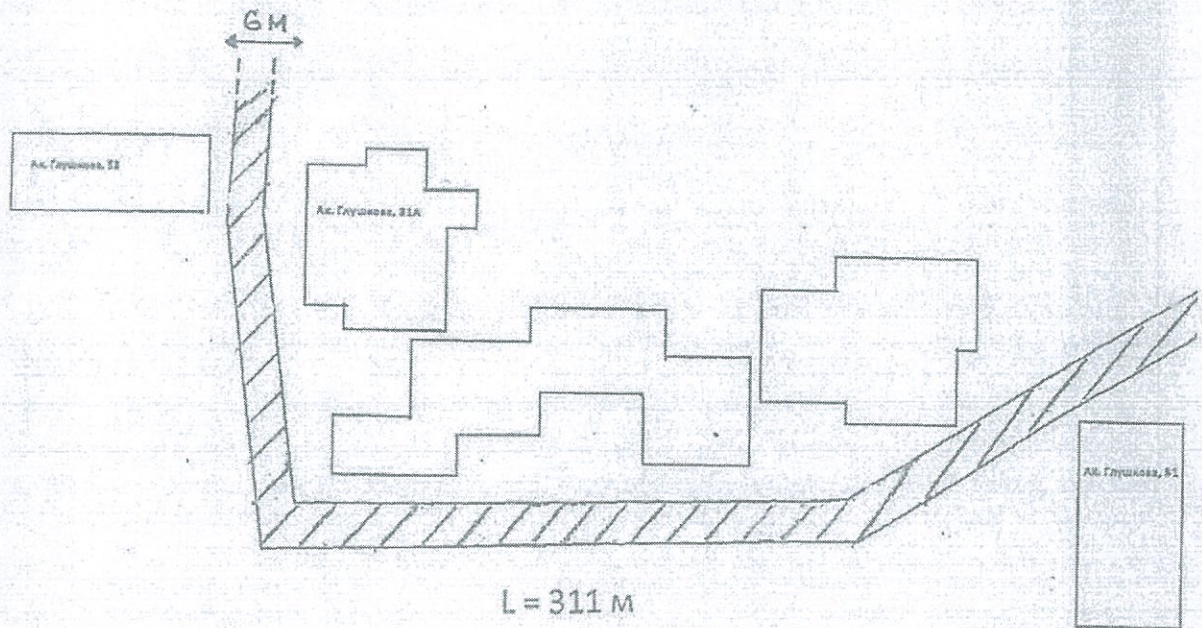
Василь ТКАЧУК





Затверджено  
 Розпорядженням Голосіївської районної  
 в місті Києві державної адміністрації  
 від 16.06.2020 № 283

План - схема  
 прибиральних площ проїзд від будинка № 31 до буд. № 53 по вул. Академіка Глушкова, (за блоком № 31а)




Умовні позначення		Площа м <sup>2</sup>
////	Асфальтне покриття	1866
□	Люк оглядового колодязю	0
Ⓜ	Решітка зливоприймача	100

Начальник управління житлово-  
 комунального господарства

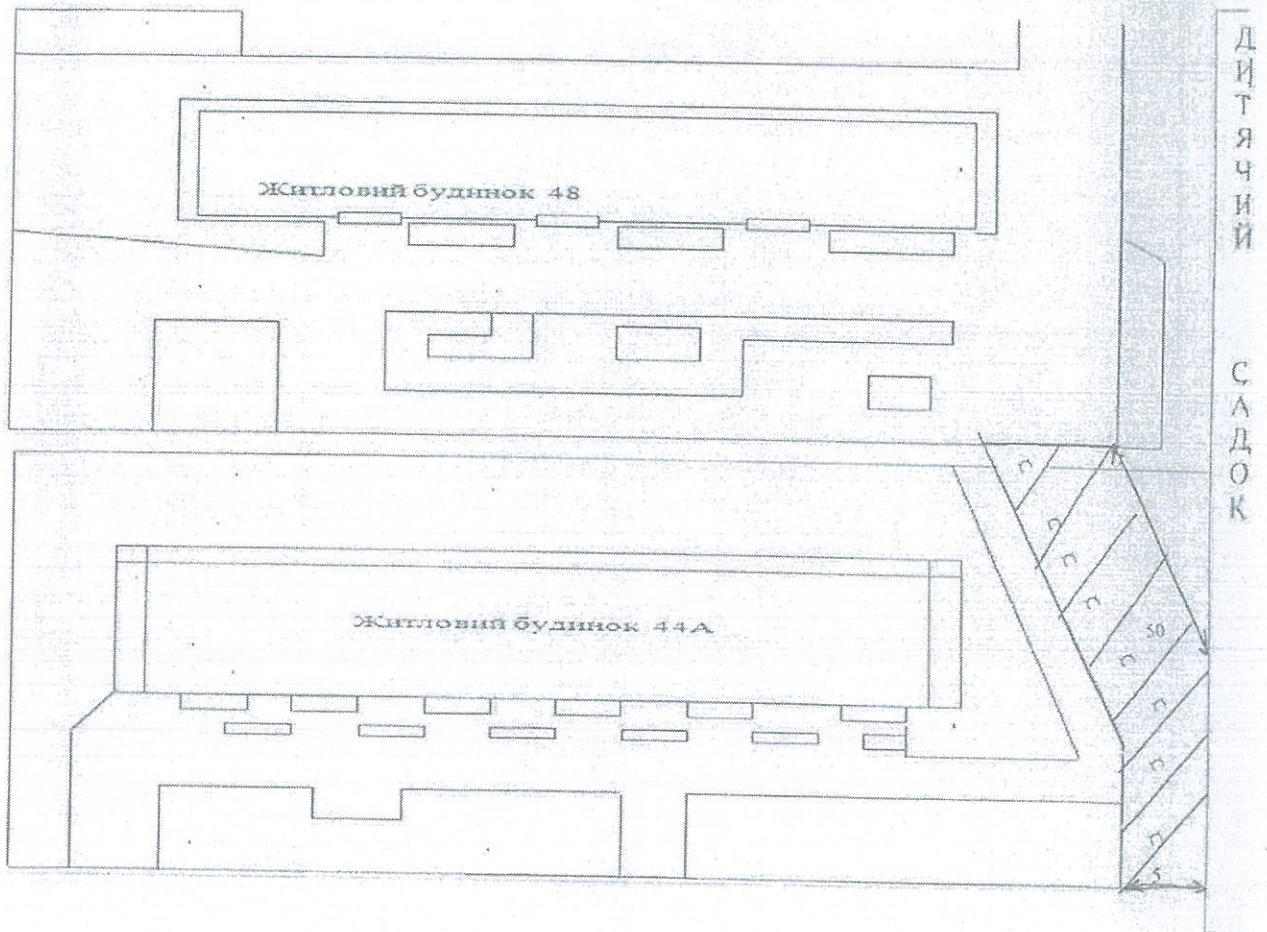
Василь ТКАЧУК






Затверджено  
 Розпорядженням Голосіївської районної  
 в місті Києва державної адміністрації  
 від 16.06.2020 № 283

План-схема  
 прибиральних площ на вул. Пирогівський шлях, 44а-48  
 (проїзд між будинками)




Умовні позначення		Площа м2
////	Асфальтне покриття	250 м2
□	Люк оглядового колодязя	8 шт.
Ⓜ	Решітка зливоприймача	-

Начальник управління житлово-  
 комунального господарства



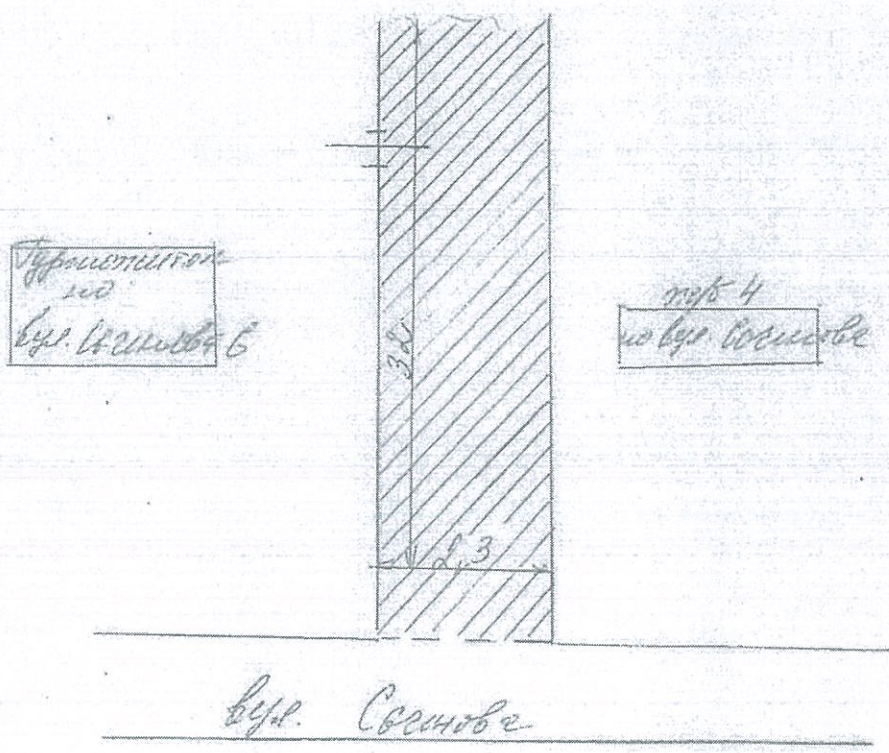
Василь ТКАЧУК





Затверджено  
 Розпорядженням Голосіївської районної  
 в місті Києві державної адміністрації  
 від 16.06.2020 № 283

План-схема  
 прибиральних площ заїзд до будинку по вул. Сеченова, 6 з вул. Сеченова



Умовні позначення		Площа м <sup>2</sup>
////	Асфальтне покриття	73,6 м <sup>2</sup>
□	Люк оглядового колодязю	0 шт.
Ⓜ	Решітка зливоприймача	0 шт.

Начальник управління житлово-комунального господарства

Василь ТКАЧУК





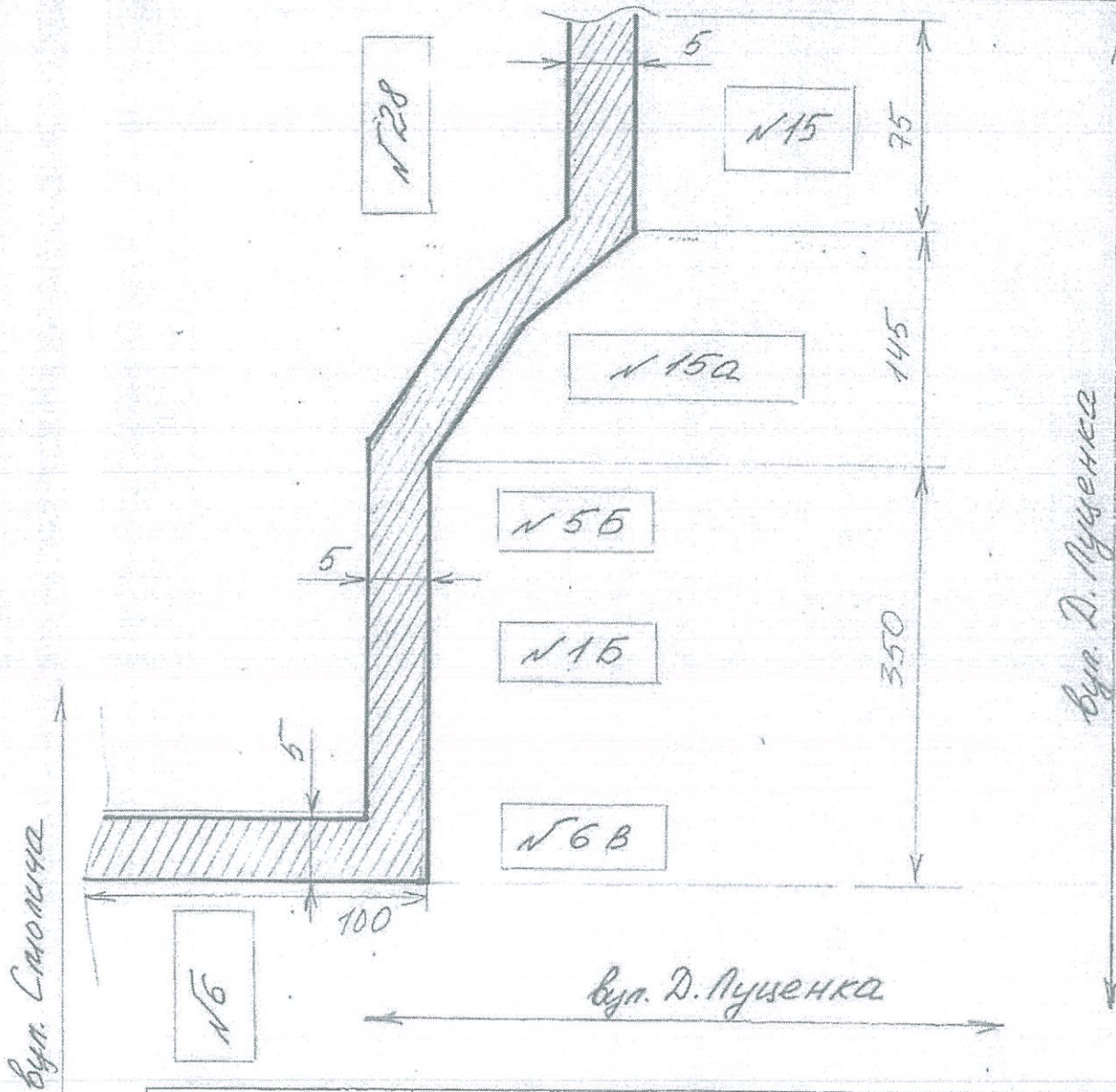




Затверджено  
Розпорядженням Голосіївської районної  
в місті Києві державної адміністрації  
від 16.06.2020 № 283

**План - схема**  
прибиральних площ проїзду від житлового будинку по вул. Ю. Смолича, 6  
до житлового будинку по вул. Лятошинського, 28

*Вул. Лятошинського*




Умовні позначення		Площа, м <sup>2</sup>
	Асфальтове покриття	3350

Начальник управління житлово-комунального господарства

Василь ТКАЧУК

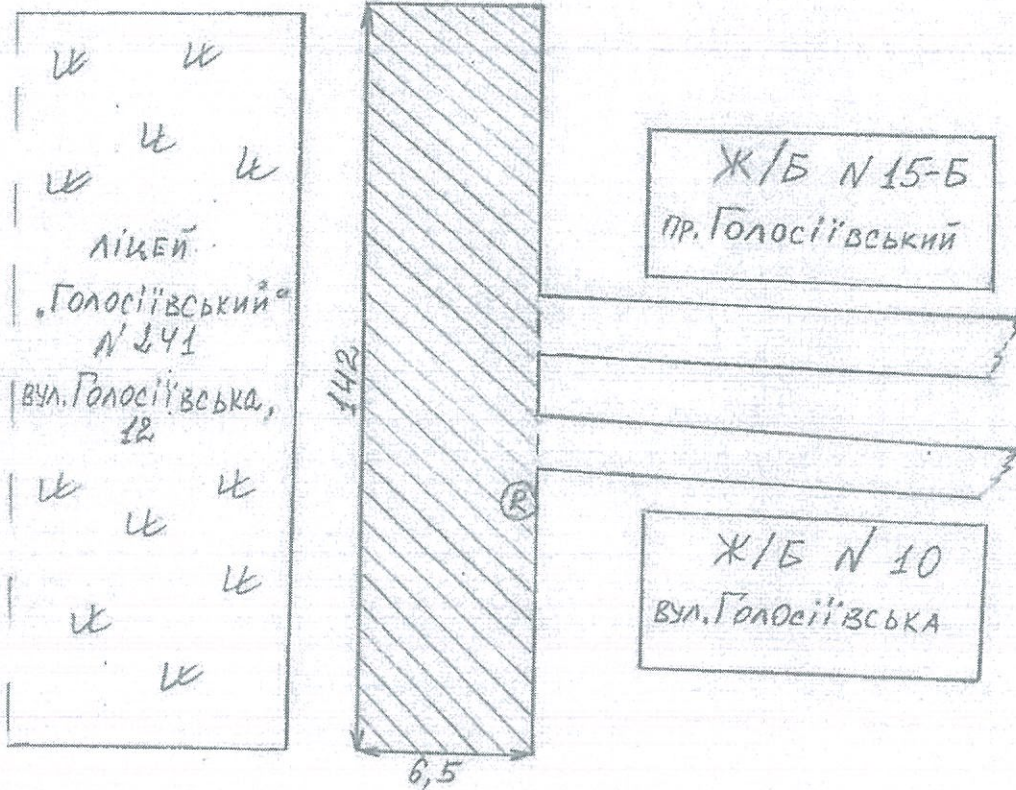




Затверджено  
 Розпорядженням Голосіївської районної  
 в місті Києві державної адміністрації  
 від 16.06.2020 № 283

План - схема  
 прибиральної площі вул. Голосіївська, 10 – просп. Голосіївський, 15-Б

Ж/Б № 17-Б  
 пр. Голосіївський




Умовні позначення		Площа м <sup>2</sup>
////	Асфальтне покриття	923 м <sup>2</sup>
□	Люк оглядового колодязю	-
⊙	Решітка зливоприймача	1 шт.

Начальник управління житлово-комунального господарства

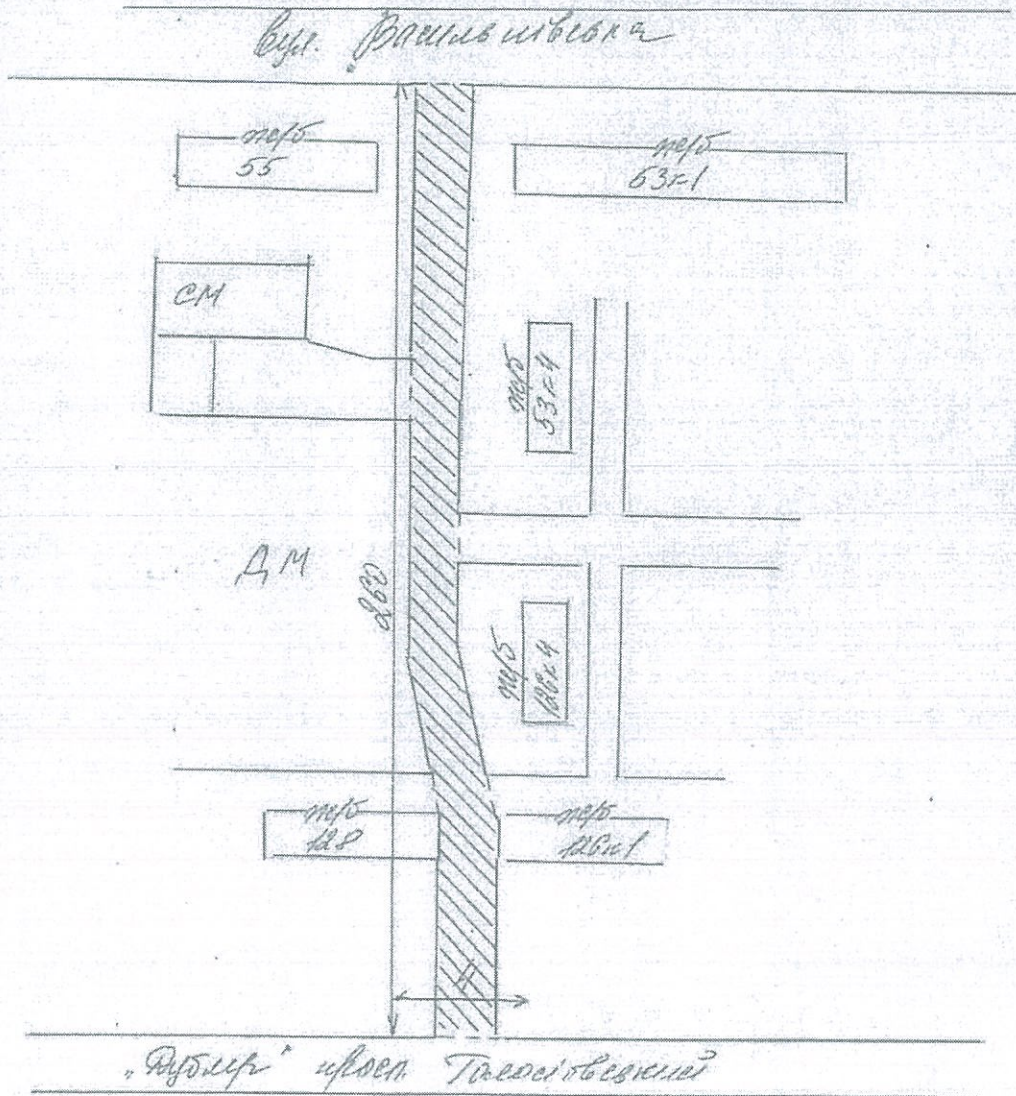
Василь ТКАЧУК





Затверджено  
 Розпорядженням Голосіївської районної  
 в місті Києві державної адміністрації  
 від 16.06.2020 № 283

План - схема  
 прибиральних площ просп. Голосіївський 128 - вул. Васильківська 55



Умовні позначення		Площа м <sup>2</sup>
////	Асфальтне покриття	1040м <sup>2</sup>
□	Люк оглядового колодязю	0 шт.
Ⓜ	Решітка зливоприймача	0 шт.

Начальник управління житлово-  
 комунального господарства

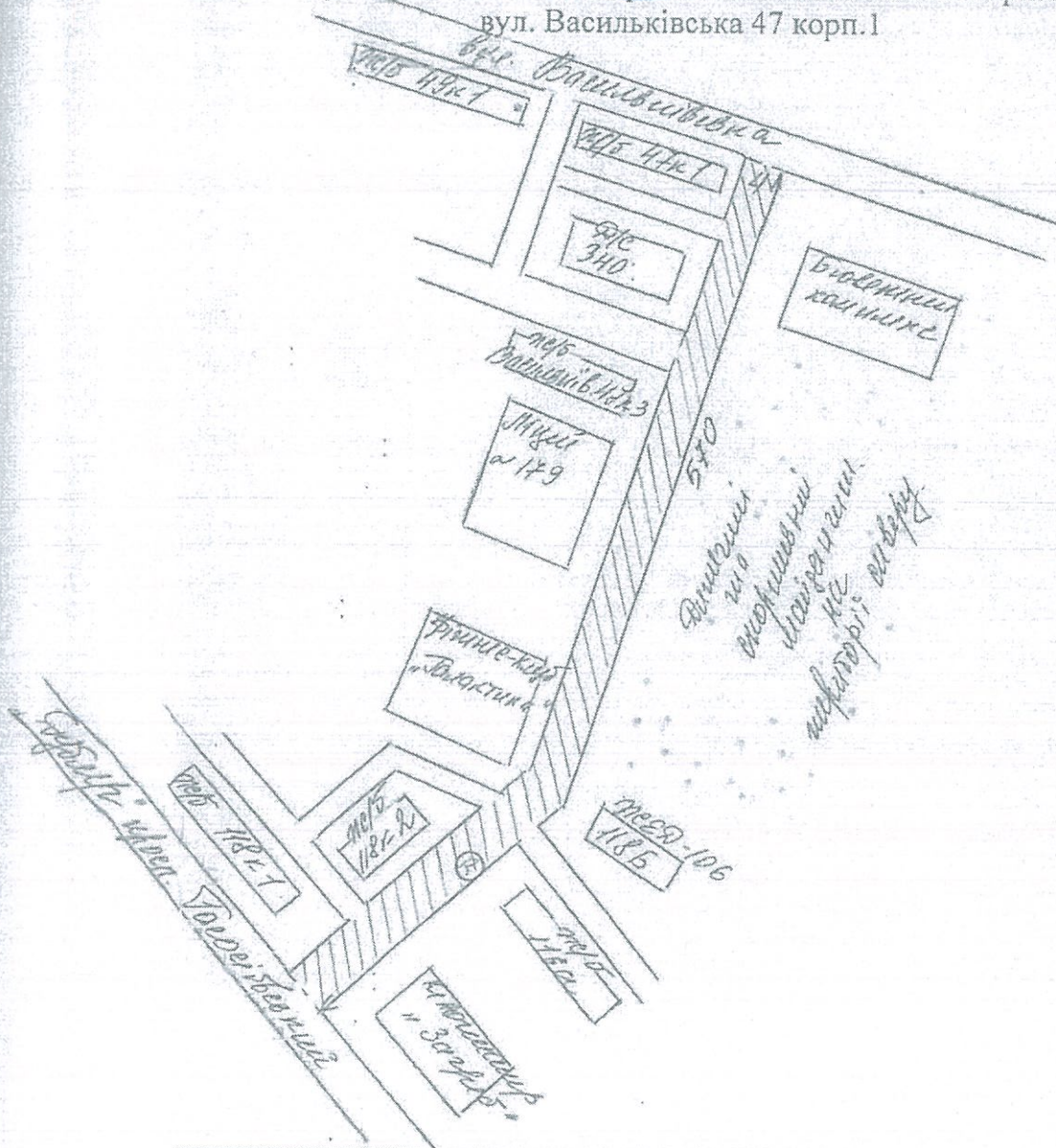
Василь ТКАЧУК





Затверджено  
 Розпорядженням Голосіївської районної  
 в місті Києві державної адміністрації  
 від 16.06.2020 № 283

План-схема  
 прибиральних площ проєкт. Голосіївський 118 корп. 1 -  
 вул. Васильківська 47 корп. 1



Умовні позначення		Площа м <sup>2</sup>
////	Асфальтне покриття	2280 м <sup>2</sup>
□	Люк оглядового колодязю	0 шт.
Ⓡ	Решітка зливоприймача	1 шт.

Начальник управління житлово-  
 комунального господарства



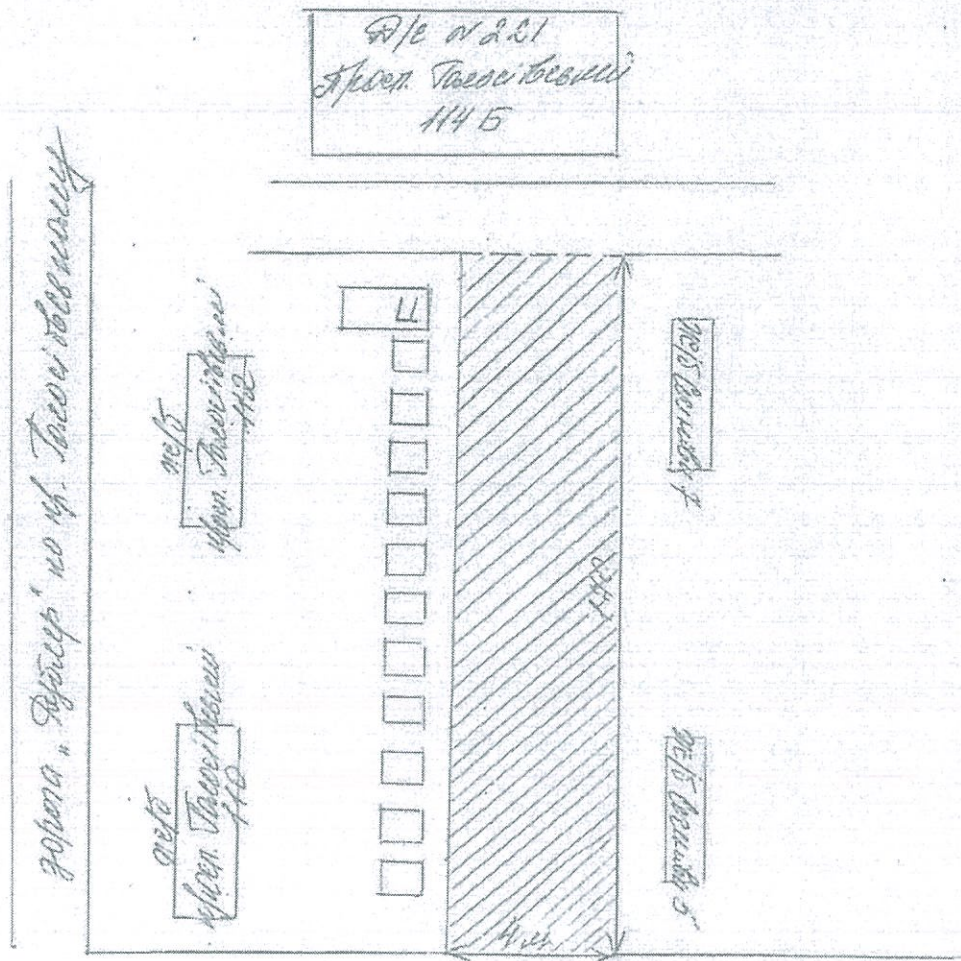
Василь ТКАЧУК





Затверджено  
 Розпорядженням Голосіївської районної  
 в місті Києві державної адміністрації  
 від 16.06.2020 № 283

План - схема  
 прибиральних площ просп. Голосіївський 110- 114Б



Умовні позначення		Площа м <sup>2</sup>
////	Асфальтне покриття	680 м <sup>2</sup>
□	Люк оглядового колодязю	0 шт.
Ⓜ	Решітка зливоприймача	0 шт.

Начальник управління житлово-комунального господарства



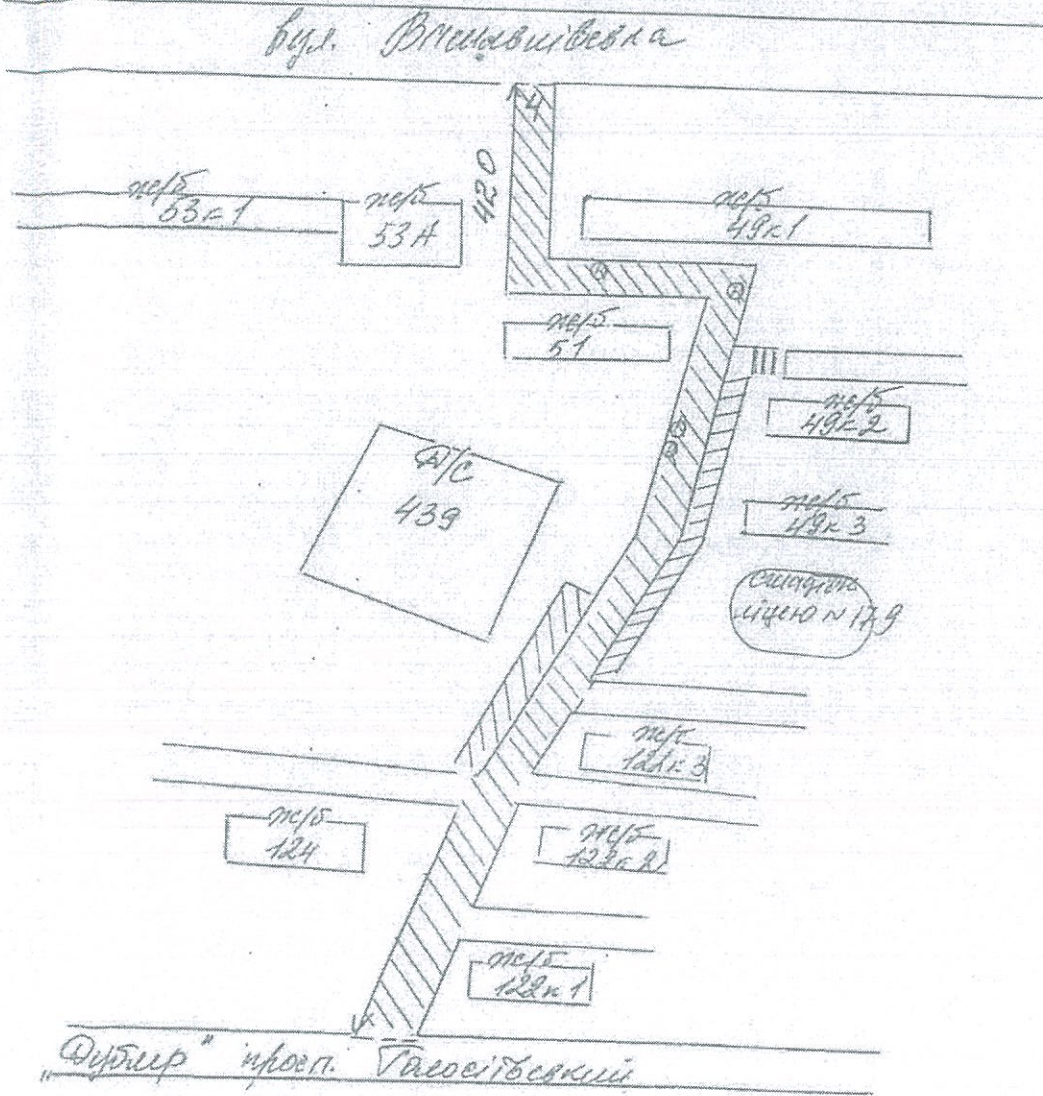
Василь ТКАЧУК





Затверджено  
 Розпорядженням Голосіївської районної  
 в місті Києві державної адміністрації  
 від 16.06.2020 № 283

План-схема  
 прибиральних площ просп. Голосіївський 122 корп.1 -  
 вул. Васильківська 49 корп.1




Умовні позначення		Площа м <sup>2</sup>
////	Асфальтне покриття	2 100 м <sup>2</sup>
□	Люк оглядового колодязю	0 шт.
⊗	Решітка зливоприймача	4 шт.

Начальник управління житлово-  
 комунального господарства

Василь ТКАЧУК

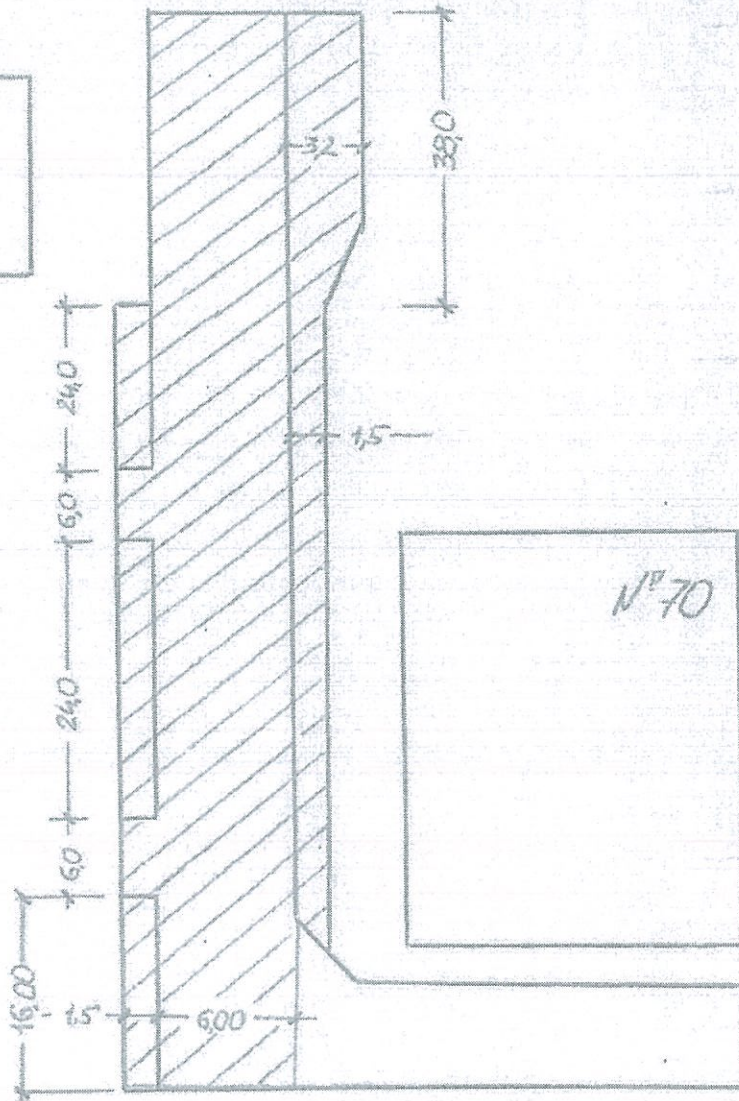




Затверджено  
 Розпорядженням Голоосіївської районної  
 в місті Києві державної адміністрації  
 від 16.06.2020 № 283


План – схема  
 прибиральних площ просп. Голоосіївський, 68-70 (проїзд між будівлями)

№15 №68



Умовні позначення		Площа м <sup>2</sup>
////	Асфальтне покриття	1026м <sup>2</sup>
□	Люк оглядового колодязю	0шт.
Ⓜ	Решітка зливоприймача	0шт.

Начальник управління житлово-комунального господарства



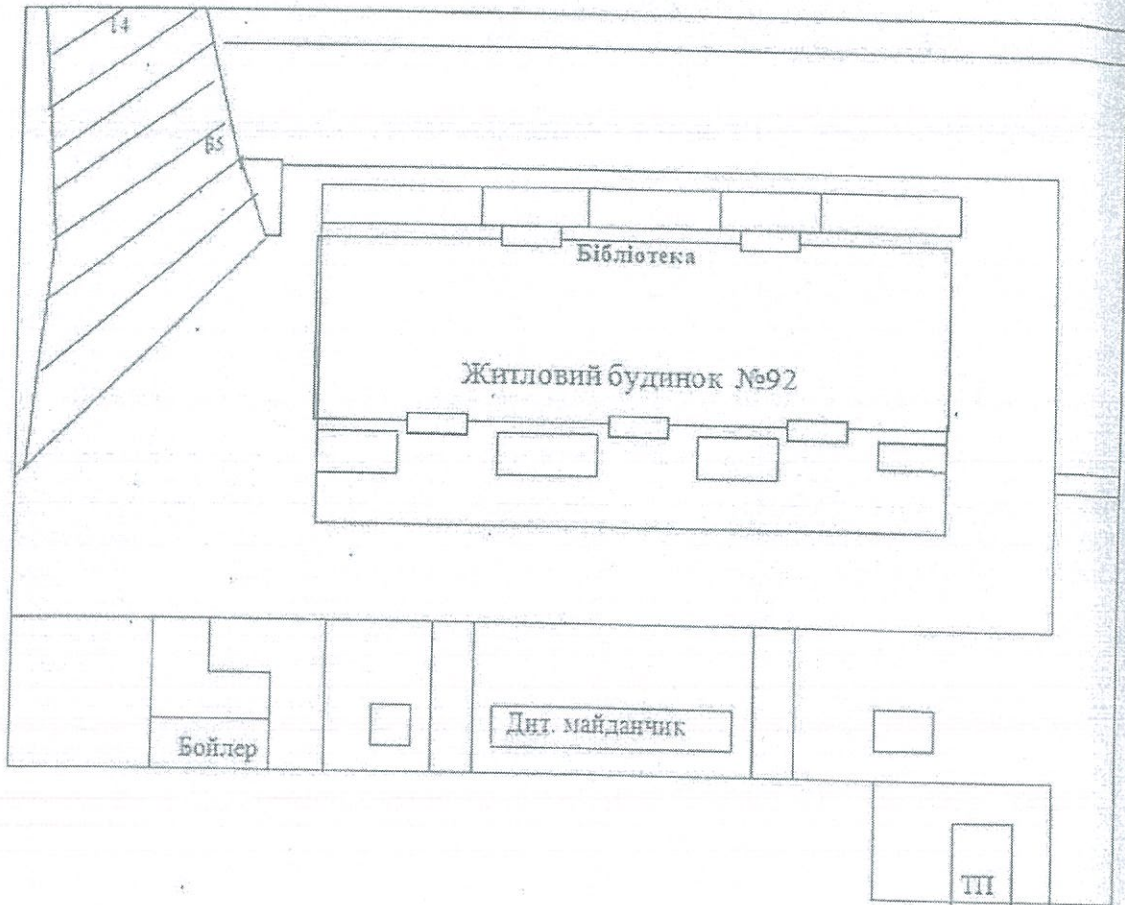
Василь ТКАЧУК





Затверджено  
 Розпорядженням Голосіївської районної  
 в місті Києва державної адміністрації  
 від 16.06.2020 № 283

План-схема  
 прибиральних площ на вул. Набережно-Корчуватській, 92  
 (заїзд до будинку від проїжджої частини)



Умовні позначення		Площа м2
////	Асфальтне покриття	1190 м2
□	Люк оглядового колодезя	-
Ⓜ	Решітка зливоприймача	-

Начальник управління житлово-  
 комунального господарства

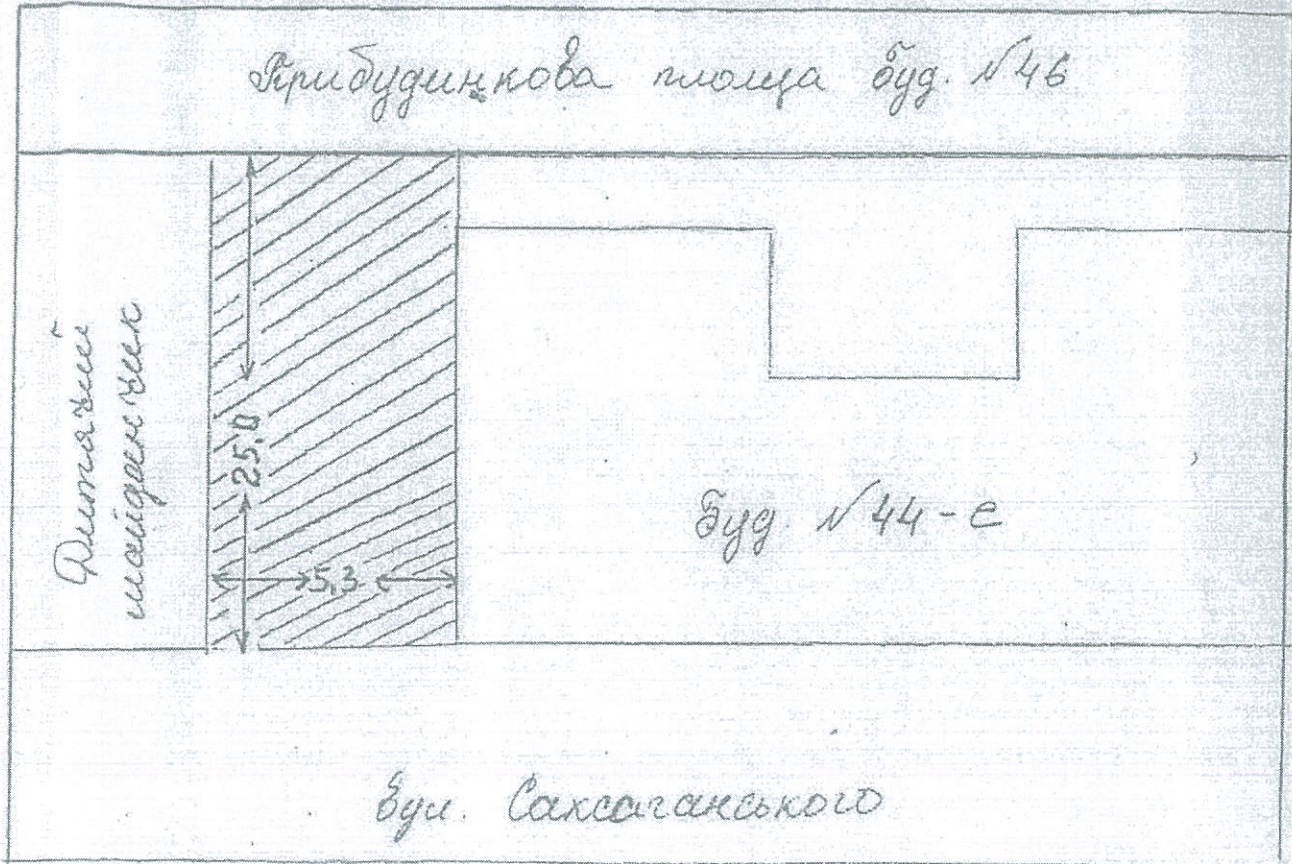
Василь ТКАЧУК





Затверджено  
 Розпорядженням Голоосіївської районної  
 в місті Києві державної адміністрації  
 від 16.06.2020 № 283

План - схема  
 прибиральних площ, проїзд між будинком №44-е на вул. Саксаганського та дитячим  
 майданчиком



Умовні позначення		Площа м <sup>2</sup>
////	Асфальтне покриття	133 м <sup>2</sup>
□	Люк оглядового колодязю	-
⊗	Решітка зливоприймача	-

Начальник управління житлово-  
 комунального господарства

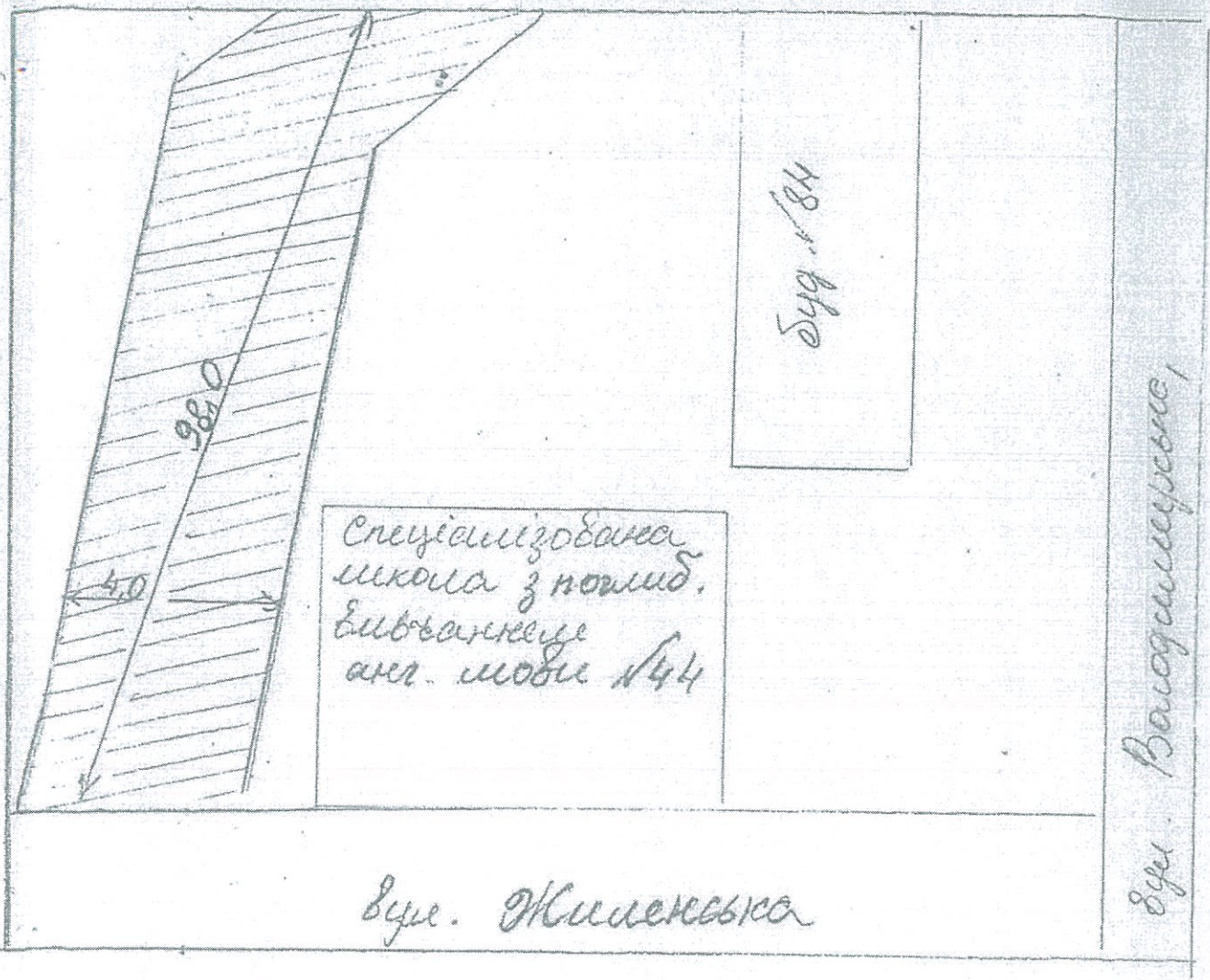
Василь ТКАЧУК





Затверджено  
 Розпорядженням Голоосіївської районної  
 в місті Києві державної адміністрації  
 від 16.06.2020 № 283

План - схема  
 прибиральних площ, проїзд між будинками на вул. Жилинській, 48-50-а та вул.  
 Жилинській, 46



Умовні позначення		Площа м <sup>2</sup>
////	Асфальтне покриття	392 м <sup>2</sup>

Начальник управління житлово-комунального господарства



Василь ТКАЧУК

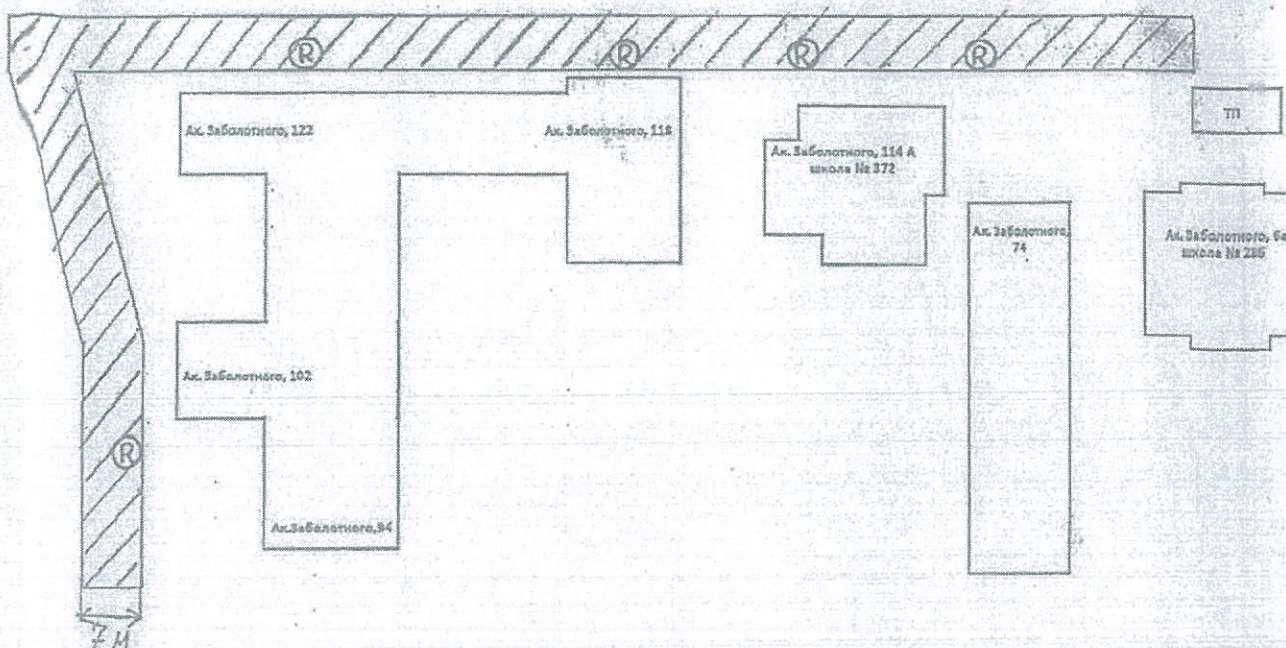




Затверджено  
 Розпорядженням Голосіївської районної  
 в місті Києві державної адміністрації  
 від 16.06.2020 № 283

План - схема  
 прибиральних площ по вул. Заболотного, 94 – Вул. Заболотного, 6а (до ТРР ЗОН №286, дорога під лісом)

L = 1 120 м




Умовні позначення		Площа м <sup>2</sup>
	Асфальтне покриття	м <sup>2</sup> 7840
	Люк оглядового колодязю	--
	Решітка зливоприймача	шт. 5

Начальник управління житлово-  
 комунального господарства

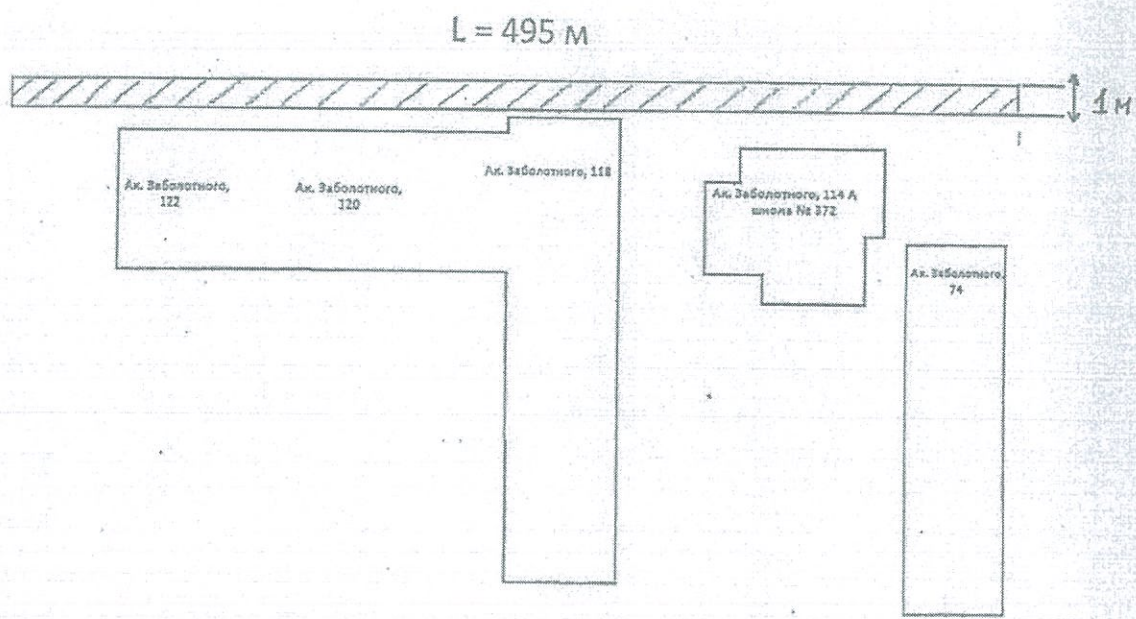
Василь ТКАЧУК





Затверджено  
 Розпорядженням Голосіївської районної  
 в місті Києві державної адміністрації  
 від 16.06.2020 № 283

План - схема  
 прибиральних площ по вул. Заболотного, 74 вул. Заболотного, 122 ( тротуар)




Умовні позначення		Площа м <sup>2</sup>
////	Асфальтне покриття	м <sup>2</sup> 495
□	Люк оглядового колодязю	—
Ⓜ	Решітка зливоприймача	5 шт.

Начальник управління житлово-  
 комунального господарства



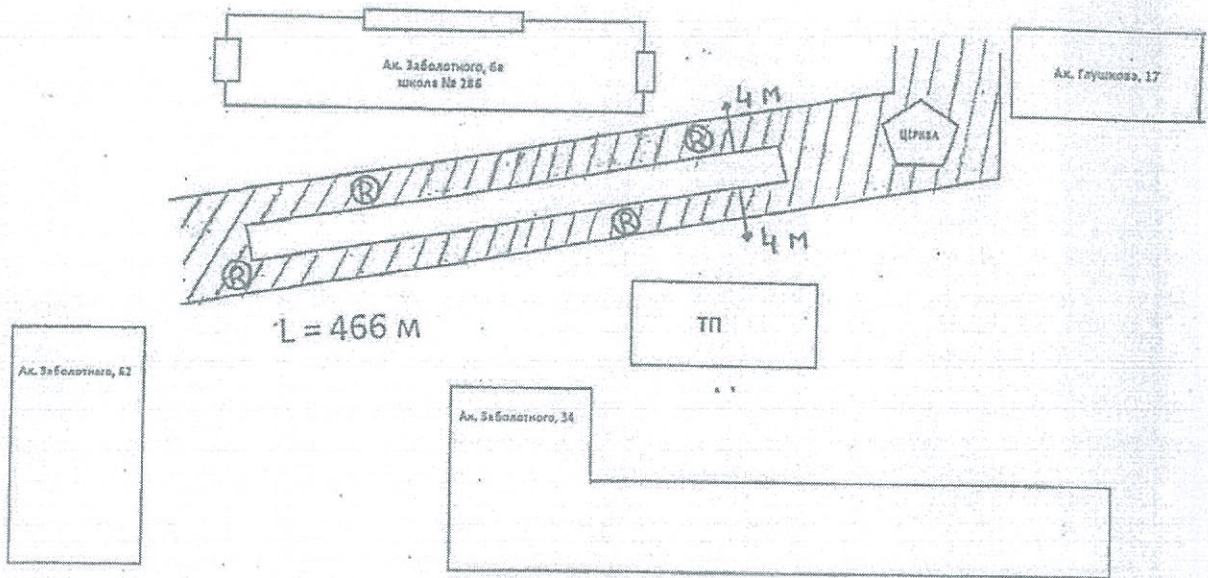
Василь ТКАЧУК





Затверджено  
 Розпорядженням Голоосіївської районної  
 в місті Києві державної адміністрації  
 від 16.06.2020 № 283

План - схема  
 прибиральних площ по вул. Глушкова 17- вул. Заболотного 62 ( Проїзд)




Умовні позначення		Площа м <sup>2</sup>
////	Асфальтне покриття	м <sup>2</sup> 3728
□	Люк оглядового колодязю	—
Ⓜ	Решітка зливоприймача	шт. 4

Начальник управління житлово-  
 комунального господарства

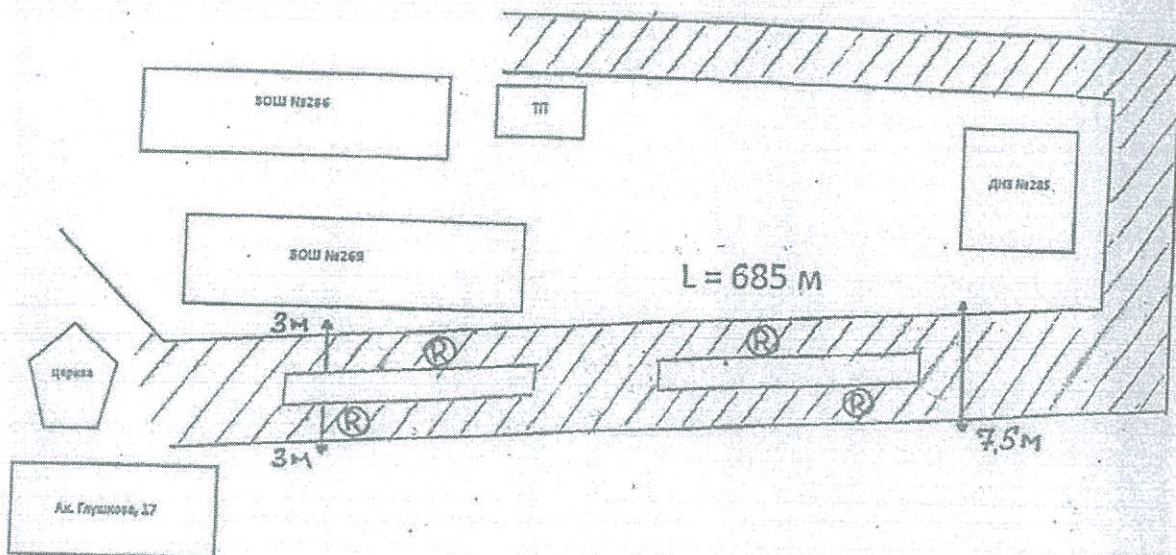
Василь ТКАЧУК





Затверджено  
 Розпорядженням Голосіївської районної  
 в місті Києві державної адміністрації  
 від 16.06.2020 № 283

План - схема  
 прибиральних площ по вул. Заболотного, ба (від церкви Глушкова №17 вздовж ЗОШ №269 та  
 ДНЗ №285 до ТП ЗОШ №286, дорога під лісом)




Умовні позначення		Площа м <sup>2</sup>
////	Асфальтне покриття	м <sup>2</sup> 5138
⊗	Люк оглядового колодязю	
Ⓜ	Решітка зливоприймача	шт. 4

Начальник управління житлово-  
 комунального господарства

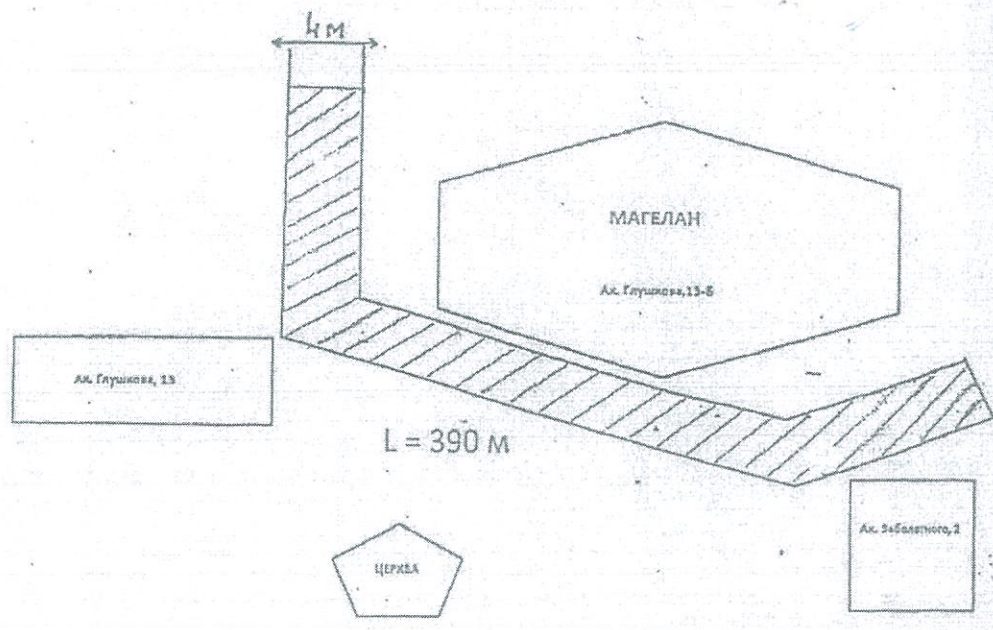
Василь ТКАЧУК





Затверджено  
 Розпорядженням Голоосійської районної  
 в місті Києві державної адміністрації  
 від 16.06.2020 № 283

План - схема  
 прибиральних площ проїзд за ТЦ «Магелан» Глушкова, 13-Б



Умовні позначення		Площа м <sup>2</sup>
////	Асфальтне покриття	1560
□	Люк оглядового колодязю	—
Ⓜ	Решітка зливоприймача	—

Начальник управління житлово-комунального господарства

Василь ТКАЧУК

